

# DISTRİK KAMU DALAM ANGKA 2023

*Kamu Subdistrict in Figures 2023*

DISTRİK  
MAPIA  
BARAT



**BADAN PUSAT STATISTIK  
KABUPATEN NABIRE**

*Statistics of Nabire Regency*



# DISTRİK KAMU DALAM ANGKA 2023

*Kamu Subdistrict in Figures 2023*



**DISTRİK KAMU DALAM ANGKA**  
***Kamu Subdistrict in Figures***  
**2023**

ISBN: 978-623-5564-22-7

No. Publikasi/*Publication Number*: 94340.2311

Katalog /*Catalog*: 1102001.9434080

Ukuran Buku/*Book Size*: 14,8 cm x 21 cm

Jumlah Halaman/*Number of Pages* : xx + 86 hal/*pages*

Naskah/*Manuscript*:

BPS Kabupaten Nabire

*BPS-Statistics of Nabire Regency*

Penyunting/*Editor*:

BPS Kabupaten Nabire

*BPS-Statistics of Nabire Regency*

Gambar Kover/*Cover Design*:

BPS Kabupaten Nabire

*BPS-Statistics of Nabire Regency*

Ilustrasi Kover/*Cover Illustration*:

-

Diterbitkan oleh/*Published by*:

©BPS Kabupaten Nabire/*BPS-Statistics of Nabire Regency*

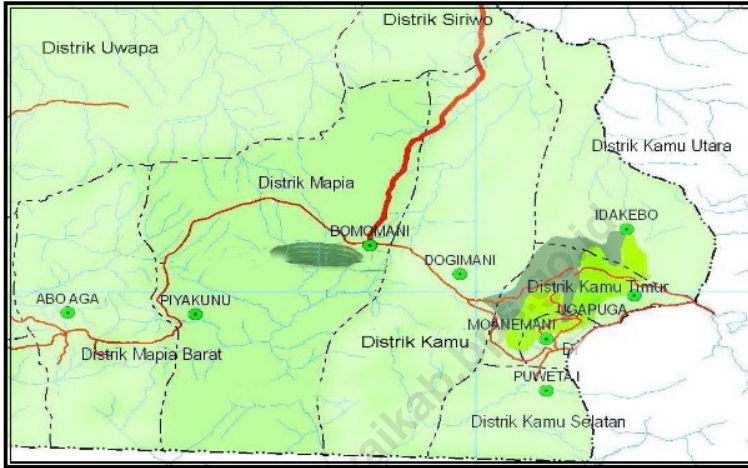
Dicetak oleh/*Printed by*:

Digital Master

Dilarang mengumumkan, mendistribusikan, mengomunikasikan, dan/atau menggandakan sebagian atau seluruh isi buku ini untuk tujuan komersil tanpa izin tertulis dari Badan Pusat Statistik.

*Prohibited to announce, distribute, communicate, and/or copy part or all of this book for commercial purpose without permission from BPS-Statistics Indonesia.*

**PETA WILAYAH DISTRIK KAMU**  
**MAP OF KAMU SUBDISTRICT**





## **TIM PENYUSUN / DRAFTING TEAM**

**Penanggungjawab Umum/General in Charge:**

Bowo Budi Sumanto, SE

**Penyunting/Editor:**

Willy Andhika, SST

**Penulis/Writer:**

Willy Andhika, SST

**Pengolah Data/Data Processor:**

Willy Andhika, SST

**Gambar Kulit/Cover Design:**

Fungsi Integrasi Pengolahan dan Diseminasi Statistik BPS Kabupaten Nabire





**KEPALA BPS KABUPATEN NABIRE**  
**CHIEF STATISTICIAN OF NABIRE REGENCY**



**Bowo Budi Sumanto, SE**





## KATA PENGANTAR

Distrik Kamu Dalam Angka 2023 merupakan salah satu indikator pembangunan yang digunakan oleh pengguna data untuk mengakses informasi strategis Distrik Kamu. Pengguna data yang dimaksud adalah semua pihak yang berkepentingan di dalam pemanfaatan data dan informasi, seperti pemerintah daerah setempat, korporasi, kaum peneliti, kalangan mahasiswa maupun masyarakat luas.

Publikasi ini menyajikan data-data sekunder yang dikumpulkan oleh Badan Pusat Statistik (BPS) dari berbagai instansi pemerintah dan non pemerintah yang berada di Distrik Kamu. Selain data sekunder, terdapat juga data yang merupakan produk BPS, seperti data jumlah penduduk, kondisi fasilitas pendidikan, kesehatan dan lainnya yang bersumber dari hasil sensus dan survei BPS.

Agar konten publikasi ini semakin berbobot, diharapkan partisipasi aktif dari seluruh institusi yang ada, guna mencapai harapan bersama yaitu mengakses data yang lengkap, obyektif, akurat, dan relevan dengan kondisi yang dihadapi.

Akhir kata, saya ucapkan terimakasih atas bantuan semua pihak yang telah berpartisipasi untuk menyelesaikan publikasi ini. Semoga publikasi ini dapat dimanfaatkan semaksimal mungkin oleh para pengguna data statistik.

Nabire, September 2023  
Kepala BPS Kabupaten Nabire

**Bowo Budi Sumanto**



## PREFACE

*Kamu Subdistrict in Figure 2023 is one of the developmental indicator which is used by data users to access strategic information about Kamu Subdistrict. Data users involve the whole of stake-holders, those who possess needs through the utilization of data and information, i.e. local government, corporate/enterprises, researchers, scholars and the ordinary citizens.*

*This publication presents secondary data, compiled by BPS from the other government instances and non governmental ones which is located in Kamu Subdistrict. Besides compiling the secondary data, BPS also presenting its primary data (self-produced data), such as presenting either total regency's population, facilities of health and education and more form BPS's Census and Surveys. For more meaningful content, it's greatly expected the active participation from all of the instances to accomplish our hope; accessing complete, objective, accurate data, and relevant to the current situation.*

*Eventually, I would gratitude all of the parties for finishing this publication. May this publication be maximally used by the entire statistical data users.*

*Nabire, September 2023  
Chief Statistician of Nabire Regency*

**Bowo Budi Sumanto**

## DAFTAR ISI / CONTENTS

	Halaman <i>Page</i>
Kata Pengantar/ <i>Preface</i> .....	ix
Daftar Isi/ <i>Contents</i> .....	xi
Daftar Tabel/ <i>List of Tables</i> .....	xii
Daftar Gambar/ <i>List of Figures</i> .....	xvi
Penjelasan Umum/ <i>Explanatory Notes</i> .....	xviii
Daftar Singkatan/ <i>List of Abbreviations</i> .....	xx
1. Geografi dan Iklim/ <i>Geography and Climate</i> .....	1
2. Pemerintahan/ <i>Government</i> .....	9
3. Penduduk dan Ketenagakerjaan/ <i>Population and Employment</i> .....	17
4. Sosial dan Kesejahteraan Rakyat/ <i>Social and Welfare</i> .....	33

## DAFTAR TABEL/LIST OF TABLES

Halaman  
Page

### 1. GEOGRAFI DAN IKLIM/*GEOGRAPHY AND CLIMATE*

- 1.1 Luas Daerah dan Jumlah Pulau Menurut Kelurahan/Desa, 2022/  
*Total Area and Number of Islands by Kelurahan/Village, 2022* ..... 6
- 1.2 Tinggi Wilayah dan Jarak ke Ibukota Kecamatan dan Ibukota  
Kabupaten Distrik Kamu (Km), 2022/*Altitude and Distance to the  
Capital to Subdistrict Office and Regency Office Kamu Subdistrict  
(Km), 2022* ..... 7
- 1.3 Koordinat Lokasi Kantor Desa/Kelurahan dan Kode Pos di Distrik  
Kamu, 2022/*Coordinate of Village/Kelurahan Office Site and Postal  
Code in Each Site in Kamu Subdistrict, 2022*..... 8

### 2. PEMERINTAHAN/*GOVERNMENT*

- 2.1 Nama Desa dan Status Pemerintahan Distrik Kamu, 2022/*Name of  
Kelurahan/Village and Government Status of Kamu Subdistrict, 2022*..... 14
- 2.2 Jumlah dan Kategori Desa di Distrik Kamu, 2022/*Number and  
Category of Kelurahan/Village of Kamu Subdistrict, 2022* ..... 15
- 2.3 Jumlah Wilayah Administrasi Terkecil Menurut Desa/Kelurahan di  
Distrik Kamu, 2022/*Number of The Smallest Administrative Area of  
Kelurahan/Kamu Subdistrict, 2022* ..... 16

### 3. PENDUDUK DAN KETENAGAKERJAAN/ *POPULATION AND EMPLOYMENT*

- 3.1 Penduduk, Laju Pertumbuhan Penduduk, Distribusi Persentase  
Penduduk, Kepadatan Penduduk, Rasio Jenis Kelamin Menurut  
Desa/Kelurahan di Distrik Kamu, 2022/*Population, Population  
Growth, Rate, Percentage Distribution, Population Density and Sex  
Ratio by Village/Kelurahan in Kamu Subdistrict, 2022* ..... 28
- 3.2 Jumlah Penduduk berdasarkan Kelompok Umur dan Menurut  
Jenis Kelamin di Distrik Kamu, 2022/*Number of Population by Age  
Group and Sex in Kamu Subdistrict, 2022* ..... 31

### 4. SOSIAL DAN KESEJAHTERAAN RAKYAT/*SOCIAL AND WELFARE*

- 4.1 Banyaknya Sekolah Dasar (SD) Menurut Desa/Kelurahan di Distrik  
Kamu, 2022/*Number of Elementary School by Kelurahan/Village in  
Kamu Subdistrict, 2022*..... 47

4.2	Jumlah Murid Sekolah Dasar (SD) Menurut Desa/Kelurahan di Distrik Kamu, 2022/ <i>Number of Students at Elementary School by Kelurahan/Village in Kamu Subdistrict, 2022</i> .....	48
4.3	Banyaknya Jumlah Guru Sekolah Dasar (SD) Menurut Desa/Kelurahan di Distrik Kamu, 2022/ <i>Number of Teachers at Elementary School by Kelurahan/Village in Kamu Subdistrict, 2022</i> .....	49
4.4	Banyaknya Sekolah Menengah Pertama (SMP) Menurut Desa/Kelurahan di Distrik Kamu, 2022/ <i>Number of Junior High School by Kelurahan/Village in Kamu Subdistrict, 2022</i> .....	50
4.5	Jumlah Murid Sekolah Menengah Pertama (SMP) Menurut Desa/Kelurahan di Distrik Kamu, 2022/ <i>Number of Students at Junior High School by Kelurahan/Village in Kamu Subdistrict, 2022</i> .....	51
4.6	Banyaknya Jumlah Guru Sekolah Menengah Pertama (SMP) Menurut Desa/Kelurahan di Distrik Kamu, 2022/ <i>Number of Teachers at Junior High School by Kelurahan/Village in Kamu Subdistrict, 2022</i> .....	52
4.7	Banyaknya Sekolah Menengah Atas (SMA) Menurut Desa/Kelurahan di Distrik Kamu, 2022/ <i>Number of Junior High School by Kelurahan/Village in Kamu Subdistrict, 2022</i> .....	53
4.8	Jumlah Murid Sekolah Menengah Atas (SMA) Menurut Desa/Kelurahan di Distrik Kamu, 2022/ <i>Number of Students at Senior High School by Kelurahan/Village in Kamu Subdistrict, 2022</i> .....	54
4.9	Banyaknya Jumlah Guru Sekolah Menengah Atas (SMA) Menurut Desa/Kelurahan di Distrik Kamu, 2022/ <i>Number of Teachers at Senior High School by Kelurahan/Village in Kamu Subdistrict, 2022</i> .....	55
4.10	Banyaknya Sekolah Menengah Kejuruan (SMK) Menurut Desa/Kelurahan di Distrik Kamu, 2022/ <i>Number of Vocational High School by Kelurahan/Village in Kamu Subdistrict, 2022</i> .....	56
4.11	Jumlah Murid Sekolah Menengah Kejuruan (SMK) Menurut Desa/Kelurahan di Distrik Kamu, 2022/ <i>Number of Students at Vocational High School by Kelurahan/Village in Kamu Subdistrict, 2022</i> .....	57
4.12	Banyaknya Jumlah Guru Sekolah Menengah Kejuruan (SMK) Menurut Desa/Kelurahan di Distrik Kamu, 2022/ <i>Number of Teachers at Vocational High School by Kelurahan/Village in Kamu Subdistrict, 2022</i> .....	58
4.13	Banyaknya Akademi/Perguruan Tinggi Menurut Desa/Kelurahan di Distrik Kamu, 2021/ <i>Number of University by Kelurahan/Village in Kamu Subdistrict, 2021</i> .....	59

4.14	Kemudahan Untuk Mencapai Sarana Pendidikan Terdekat Bagi Desa/Kelurahan yang Tidak ada Sarana Pendidikan Menurut Desa/ Kelurahan dan Jenjang Pendidikan di Distrik Kamu, 2021/ <i>Ease of Reaching Nearest Educational Facilities for Villages / Kelurahan with No Educational Facilities by Village / Kelurahan and Level of Education in Kamu Subdistrict, 2021</i> .....	60
4.15	Banyaknya Sarana Kesehatan Menurut Desa/Kelurahan dan Jenis Sarana Kesehatan di Distrik Kamu, 2021/ <i>Number of Villages which Have Health Facilities by Name of Village and Type of Health Facilities in Kamu Subdistrict, 2021</i> .....	61
4.16	Kemudahan Mencapai Sarana Kesehatan Terdekat Bagi Desa/ Kelurahan yang Tidak ada Sarana Kesehatan Menurut Desa/ Kelurahan dan Jenis Sarana Kesehatan di Distrik Kamu, 2021/ <i>Ease of Reaching Nearest Health Facilities for Villages / Kelurahan with No Health Facilities by Village / Kelurahan and Level of Health in Kamu Subdistrict, 2021</i> .....	63
4.17	Banyaknya Warga Penderita Gizi Buruk Menurut Desa/Kelurahan di Distrik Kamu, 2020 dan 2021/ <i>Number of Villager which Have Malnutrition by Kelurahan/Villages in Kamu Subdistrict, 2020 and 2021</i> .....	65
4.18	Banyaknya Kejadian Bencana Alam Menurut Desa/Kelurahan dan Jenis Bencana Alam di Distrik Kamu, 2021/ <i>Number of Natural Disaster by Kelurahan/Villages in and Type of Natural Disaster Kamu Subdistrict, 2021</i> .....	67
4.19	Banyaknya Korban Jiwa Menurut Desa/Kelurahan dan Jenis Bencana Alam di Distrik Kamu, 2021/ <i>Number of Fatalities by Kelurahan/Villages in and Type of Natural Disaster Kamu Subdistrict, 2021</i> .....	69
4.20	Banyaknya Sarana dan Prasarana Ekonomi Menurut Desa/ Kelurahan dan Jenisnya di Distrik Kamu, 2021/ <i>Number of Economic Facilities and Infrastructure by Kelurahan/Village and Its Type in Kamu Subdistrict, 2021</i> .....	72
4.21	Banyaknya Sarana Lembaga Keuangan Yang Beroperasi Menurut Desa/Kelurahan dan Jenisnya di Distrik Kamu, 2021/ <i>Number of Operating Facilities for Financial Institutions by Kelurahan/Village and Its Type in Kamu Subdistrict, 2021</i> .....	75
4.22	Banyaknya Koperasi yang Masih Aktif Menurut Desa/Kelurahan	



	dan Jenisnya di Distrik Kamu, 2021/ <i>Number of Active Cooperatives by Kelurahan/Village and Its Type in Kamu Subdistrict, 2021</i> .....	76
4.23	Jumlah Menara dan Operator Layanan Komunikasi Telepon Seluler Serta Kondisi Sinyal Telepon Seluler Menurut Desa/Kelurahan di Distrik Kamu, 2021/ <i>Number of Towers and Cellular Telephone Communication Service Operators as well as Cellular Phone Signal Conditions by Village /Kelurahan in Kamu Subdistrict,2021</i> .....	77
4.24	Banyaknya Desa/Kelurahan yang Memiliki Kelompok Kegiatan Olahraga Menurut Jenis Olahraga dan Ketersediaan Fasilitas/ Lapangan Olahraga di Distrik Kamu, 2021/ <i>Number of Villages / Kelurahan that Have Sports Activity Groups by Type of Sport and Availability of Sports Facilities in Kamu Subdistrict, 2021</i> .....	78
4.25	Sarana Transportasi Antar Desa/Kelurahan Menurut Desa/ Kelurahan di Distrik Kamu, 2021/ <i>Inter-Village / Sub-District Transportation Facility by Village in Kamu Subdistrict, 2021</i> .....	79
4.26	Kondisi Jalan Darat Antar Desa/Kelurahan Menurut Desa/ Kelurahan di Distrik Kamu, 2021/ <i>Land Road Condition between Villages / Kelurahan by Village / Kelurahan in Kamu Subdistrict, 2021</i> ..	80
4.27	Banyaknya Keluarga Menurut Desa/Kelurahan dan Jenis Pengguna Listrik di Distrik Kamu, 2021/ <i>Number of Families according to the village and the type of electricity user in the Kamu District, 2021</i> .....	81
4.28	Banyaknya Desa/Kelurahan Menurut Keberadaan Penerangan Jalan Utama di Distrik Kamu, 2019-2021/ <i>Number of Villages according to the existence of the main street lighting in the Kamu District, 2019-2021</i> .....	82
4.29	Banyaknya Desa/Kelurahan Menurut Jenis Bahan Bakar untuk Memasak yang Digunakan Oleh Sebagian Besar Keluarga di Distrik Kamu, 2019-2021/ <i>Number of Villages according to the type of cooking fuel used by most families in the Kamu District, 2019-2021</i> .....	83
4.30	Banyaknya Desa/Kelurahan Menurut Sumber Air Minum Sebagian Besar Keluarga di Distrik Kamu, 2019-2021/ <i>Number of Villages according to the source of drinking water is mostly families in the Kamu District,2019-2021</i> .....	84
4.31	Banyaknya Desa/Kelurahan Menurut Penggunaan Fasilitas Tempat Buang Air Besar Sebagian Besar Keluarga di Distrik Kamu, 2019-2021/ <i>Number of Villages / Wards according to Use of Defecation Facilities for Most Families in Kamu subdistrict, 2019-2021</i> .....	85

## DAFTAR GAMBAR/LIST OF FIGURES

	Halaman Page
1.1 Luas Wilayah Distrik Kamu menurut Desa/Kelurahan (%), 2021/ <i>Kamu Subdistrict Area of Village/Kelurahan (%), 2021</i> .....	4
1.2 Jarak dari Desa/Kelurahan ke Ibukota Kabupaten di Distrik Kamu (km), 2021/ <i>Distance between Village/Kelurahan and Regency Capital in Kamu Subdistrict (km), 2021</i> .....	5
2.1 Jumlah Kampung/Kelurahan di Distrik Kamu, 2021/ <i>Number of Villages/ Kelurahan in Kamu Subdistrict, 2021</i> .....	11
3.1 Penduduk Menurut Desa/Kelurahan di Distrik Kamu, 2020 dan 2021/ <i>Population by Village/Kelurahan in Kamu Subdistrict 2020 and 2021</i> ...	25
3.2 Distribusi Penduduk Menurut Desa/Kelurahan di Distrik Kamu, 2021/ <i>Percentage Distribution of Population by Village/Kelurahan in Kamu Subdistrict, 2021</i> .....	26
3.3 Rasio Jenis Kelamin Menurut Desa/Kelurahan di Distrik Kamu, 2021/ <i>Sex Ratio by Village/Kelurahan in Kamu Subdistrict, 2021</i> .....	27



## PENJELASAN UMUM/EXPLANATORY NOTES

Tanda-tanda, satuan-satuan, dan lain-lainnya yang digunakan dalam publikasi ini adalah sebagai berikut:

*Symbols, measurement units, and acronyms which are used in this publication, are as follows:*

### 1. TANDA-TANDA/SYMBOLS

Data tidak tersedia/Data not available .....	: ...
Tidak ada atau nol /Null or zero .....	: -
Data dapat diabaikan/Data negligible .....	: 0
Tanda decimal/Decimal point .....	: ,
Data tidak dapat ditampilkan/Not applicable .....	: NA
Angka estimasi/Estimated figures .....	: e
Angka diperbaiki/Revised figures .....	: r
Angka sementara/Preliminary figures .....	: x
Angka sangat sementara/Very preliminary figures .....	: xx
Angka sangat sangat sementara/Very very preliminary figures .....	: xxx

### 2. SATUAN/UNITS

barel/barrel .....	: 158,99 liter/litres = 1/6,2898 m <sup>3</sup>
hektar (ha)/hectare (ha) .....	: 10 000 m <sup>2</sup>
kilometer (km)/kilometres (km) .....	: 1 000 meter/meters (m)
knot/knot .....	: 1,8523 km/jam (km/hour)
kuintal/quintal .....	: 100 kg
KWh .....	: 1 000 Watt hour
MWh .....	: 1 000 KWh
liter (untuk beras)/litre (for rice) .....	: 0,80 kg
MMSCF .....	: 1/35,3 m <sup>3</sup>
metrik ton (m.ton)/metric ton (m. ton) .....	: 0,98421 long ton = 1 000 kg
ons/ounce .....	: 28,31 gram/grams
ton .....	: 1 000 kg

Satuan lain: buah, dus, butir, helai/lembar, kaleng, batang, pulsa, ton kilometer (ton-km), jam, menit, persen (%).

*Other units: unit, pack, pieces, sheet, tin, pulse, ton-kilometres(ton-km), hour, minute, percent (%).*

Perbedaan angka di belakang koma disebabkan oleh pembulatan angka.

*The difference in decimal numbers is caused by rounding.*



## DAFTAR SINGKATAN/ LIST OF ABBREVIATIONS

SI	: Stasiun Iklim
SIMPK	: Stasiun Meteorologi Pertanian Khusus
t.t	: Tempat tidur
BCG	: Bacillus Calmette Guerin
DPT	: Difteri, Pertusis, Tetanus
TT	: Tetanus Toxoid
IOT	: Industri Obat Tradisional/ <i>Traditional Medicine Industry</i>
IKOT	: Industri Kecil Obat Tradisional/ <i>Traditional Medicine Small</i>
Alkes	: Alat kesehatan/ <i>Health Kits</i>
PKRT	: Perbekalan Kesehatan Rumah tangga/ <i>Household Health Logistics</i>
Kompl	: Komplemen/ <i>Complement</i>
IRTP	: Industri Pangan Produksi Rumah Tangga/ <i>Foods Home Industry</i>
PBF	: Pedagang Besar Farmasi/ <i>Pharmacy Whole-seller</i>
GFK	: Gudang Farmasi Kab/Kota/Regency/ <i>Municipality Pharmacy Warehouse</i>
RB	: Rumah Bersalin/ <i>Delivery House</i>
Pustu	: Puskesmas pembantu/ <i>Auxiliary Public Health Center</i>
BP	: Balai Pengobatan/ <i>Polyclinic</i>
TPS	: Tempat Pembuangan Sementara / <i>landfill</i>
Jamkesmas	: Jaminan kesehatan masyarakat miskin/ <i>Poor public health insurance</i>
PJKMU	: Program Jaminan Kesehatan Masyarakat Umum
SIUP	: Surat Ijin Usaha Perdagangan/ <i>Trading Permission Letter</i>
TDP	: Tanda Daftar Perusahaan/ <i>Company Registration Identity</i>
API	: Angka Pengenal Importir/ <i>Importer's Identity Number</i>



01

**GEOGRAFI DAN IKLIM**  
**GEOGRAPHY AND CLIMATE**





**ULASAN**

Distrik Kamu, terletak antara 135°57.48' E, 4°04.51' S - 136°09.39' E, 3°46.43' S. Distrik Kamu memiliki luas wilayah 101,91 km<sup>2</sup> terdiri dari 8 desa. Desa di Distrik Kamu yaitu desa Ikebo, Bukapa, Mauwa, Ekemanida, Kimupugi, Putapa, Dikiyouwa dan Idakotu.

Wilayah Distrik Kamu memiliki topografi dataran tinggi. Ketinggian distrik Kamu berkisar antara rata-rata 1.600 meter diatas permukaan air laut.

Di bagian utara Distrik Kamu berbatasan dengan Distrik Kamu Utara, sebelah selatan dibatasi oleh Distrik Kamu Selatan, sebelah timur dibatasi oleh Distrik Kamu Timur dan sebelah barat dibatasi oleh Distrik Mapia.

**DESCRIPTION**

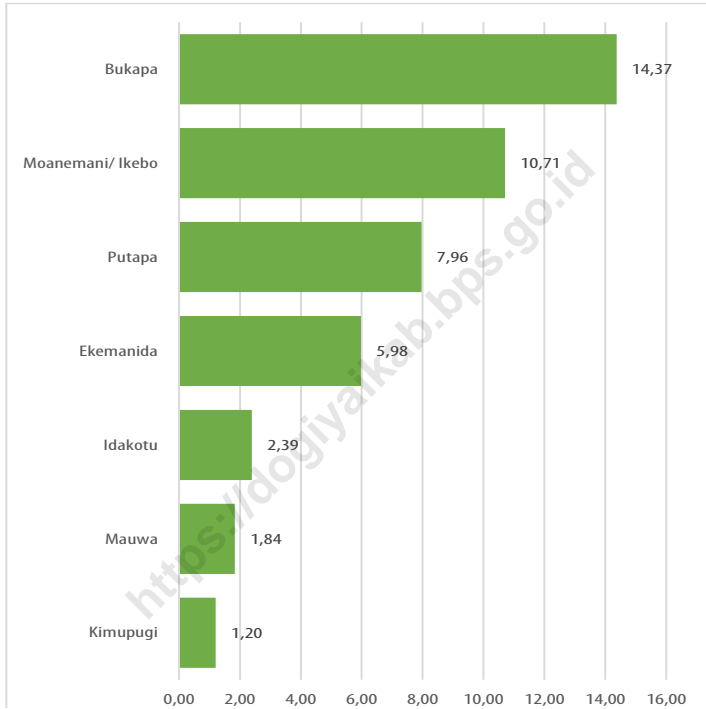
*Kamu Subdistrict, which located between 135°57.48' E, 4°04.51' S - 136°09.39' E, 3°46.43' S. Kamu Subdistrict area is 101,91 km<sup>2</sup> which consist of 8 villages which are Ikebo, Bukapa, Mauwa, Ekemanida, Kimupugi, Putapa, Dikiyouwa and Idakotu Village.*

*Kamu area has high-lies topography. The average height of Kamu Subdistrict's area is about 1.600 meters above mean sea level.*

*In the north, Kamu Subdistrict is bordered by Kamu Utara Subdistrict, south bounded by the Kamu Selatan Subdistrict, east bounded by the Kamu timur Subdistrict and next west limited by Mapia Subdistrict.*

**Gambar** 1.1  
**Figures**

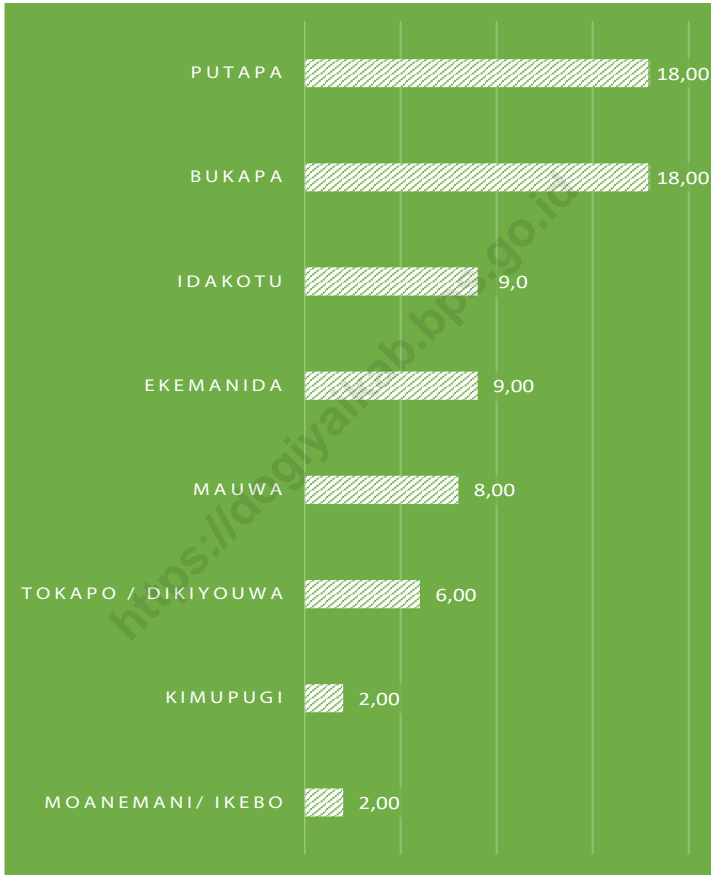
**Luas Wilayah Distrik Kamu menurut Desa/Kelurahan (%) , 2022**  
**Kamu Subdistrict Area of Village/Kelurahan (%) , 2022**



Sumber/Source: Pendataan Potensi Desa 2022, BPS/Village Pontention Survey 2022, BPS

**Gambar** 1.2  
**Figures**

**Jarak dari Desa/Kelurahan ke Ibukota Kabupaten di  
Distrik Kamu (km), 2022**  
*Distance between Village/Kelurahan and Regency Capital  
in Kamu Subdistrict (km), 2022*



Sumber/Source: Pendataan Potensi Desa 2022, BPS/Village Potention Survey 2022, BPS

**Tabel**  
**Table 1.1****Luas Daerah dan Persentase Luas Desa terhadap Kecamatan Menurut Kelurahan/Desa di Distrik Kamu, 2022**  
**Total Area and Number of Islands by Kelurahan/Village in Kamu Subdistrict, 2022**

Kelurahan/Desa Kelurahan/Village	Luas (Km <sup>2</sup> ) Total Area (Square.km)	Persentase terhadap Luas Kecamatan Percentage to subdistrict's Area
(1)	(2)	(3)
1. Bukapa	14,64	14,37
2. Ekemanida	6,09	5,98
3. Idakotu	2,44	2,39
4. Kimupugi	1,23	1,20
5. Mauwa	1,87	1,84
6. Moanemani/ Ikebo	10,92	10,71
7. Putapa	8,11	7,96
8. Tokapo / Dikiyouwa	56,61	55,55
<b>Distrik Kamu</b>	<b>101,91</b>	<b>100,00</b>

Catatan/Note: -

Sumber/Source: Pendataan Potensi Desa 2022, BPS/Village Potential Survey 2022, BPS

**Tabel**  
**Table** 1.2**Ketinggian Wilayah dan Jarak dari Desa/Kelurahan di  
Distrik Kamu ke Ibukota Kabupaten (km), 2022**  
**Altitude and Distance from Village/Kelurahan in Kamu Sub-  
district to the Capital Regency (km), 2022**

Kelurahan/Desa Kelurahan/Village	Tinggi Wilayah (mdpl) Altitude (m a.s.l)	Jarak ke Ibukota Kabupaten Distance to Capital Regency
(1)	(2)	(3)
1. Moanemani/ Ikebo	1630	2
2. Bukapa	1614	18
3. Mauwa	1641	8
4. Ekemanida	1605	9
5. Kimupugi	1623	2
6. Putapa	1620	18
7. Tokapo / Dikiyouwa	1611	6
8. Idakotu	1622	9

Catatan/Note: -

Sumber/Source: Pendataan Potensi Desa 2022, BPS/Village Potention Survey 2022, BPS

**Tabel**  
**Table** 1.3**Koordinat Lokasi Kantor Desa/Kelurahan dan Kode Pos di  
Distrik Kamu, 2022**  
*Coordinate of Village/Kelurahan Office Site and Postal Code  
in Each Site in Kamu Subdistrict, 2022*

<b>Kelurahan/Desa Kelurahan/Village</b>	<b>Lintang Latitude</b>	<b>Bujur Longitude</b>	<b>Kode Pos Postal Code</b>
(1)	(2)	(3)	(4)
1. Moanemani/ Ikebo	4,00552	136,3693	98862
2. Bukapa	4,02644	136,073	98862
3. Mauwa	4,00174	136,0473	98862
4. Ekemanida	3,9966	136,0473	98862
5. Kimupugi	4,01335	136,0326	98862
6. Putapa	4,0231	136,0459	98862
7. Tokapo / Dikiyouwa	4,0283	136,0893	98862
8. Idakotu	4,0385	136,0505	98862
<b>Distrik Kamu</b>	<b>4,00552</b>	<b>136,3693</b>	<b>98862</b>

Catatan/Note: -

Sumber/Source: Pendataan Potensi Desa 2022, BPS/Village Pontention Survey 2022, BPS

02

**PEMERINTAHAN  
GOVERNMENT**







**Gambar** 2.1  
**Figures**

**Jumlah Kampung/Kelurahan di Distrik Kamu, 2022**  
**Number of Villages/Kelurahan in Kamu Subdistrict, 2022**



Sumber/Source: Kantor Distrik Kamu/Office of Kamu Subdistrict

## ULASAN

Distrik Kamu terdiri atas delapan desa. Semua desa tersebut berstatus swadaya.

Distrik Kamu beribukota di Desa Ikebo. Distrik Kamu dipimpin oleh seorang kepala distrik, yaitu Amos Tebai. Kepala distrik dibantu oleh seorang sekretaris distrik dan beberapa orang kasi (kepala seksi). Setiap desa dipimpin oleh seorang kepala desa yang dibantu oleh seorang sekretaris desa dan beberapa orang kaur (kepala urusan).

## DESCRIPTION

*Kamu Subdistrict consist of eight villages. All of them are categorized as self-help village.*

*Ikebo Village is the capital of Subdistrict Kamu. Kamu Subdistrict is led by a chief named Amos Tebai. Chief of Subdistrict is helped with a secretary and some chief of subsections. Every village is led by a local major who whose helped with a local secretary and some head of affairs.*

<https://dogiyaikab.bps.go.id>



**Tabel**  
**Table** 2.1

**Nama Desa/Kelurahan dan Status Pemerintahan Distrik  
Kamu, 2022**  
**Name of Kelurahan/Village and Government Status of Kamu  
Subdistrict, 2022**

<b>Desa/Kelurahan Village/Kelurahan</b>	<b>Status Pemerintahan Government Status</b>
(1)	(2)
1. Moanemani/ Ikebo	<i>Desa (Definitif) / Village</i>
2. Bukapa	<i>Desa (Definitif) / Village</i>
3. Mauwa	<i>Desa (Definitif) / Village</i>
4. Ekemanida	<i>Desa (Definitif) / Village</i>
5. Kimupugi	<i>Desa (Definitif) / Village</i>
6. Putapa	<i>Desa (Definitif) / Village</i>
7. Tokapo / Dikiyouwa	<i>Desa (Definitif) / Village</i>
8. Idakotu	<i>Desa (Definitif) / Village</i>

Sumber/Source: Kantor Distrik Kamu/Office of Kamu Subdistrict

**Tabel** 2.2  
**Table**

**Jumlah dan Kategori Desa/Kelurahan di Distrik Kamu, 2022**  
**Number and Category of Kelurahan/Village of Kamu Subdistrict, 2022**

Desa/Kelurahan Village/Kelurahan	Kategori Category			Jumlah Total
	Swadaya	Swakarsa	Swasembada	
(1)	(2)	(3)	(4)	(5)
1. Moanemani/ Ikebo	1	-	-	1
2. Bukapa	1	-	-	1
3. Mauwa	1	-	-	1
4. Ekemanida	1	-	-	1
5. Kimupugi	1	-	-	1
6. Putapa	1	-	-	1
7. Tokapo / Dikiyouwa	1	-	-	1
8. Idakotu	1	-	-	1
<b>Distrik Kamu</b>	<b>8</b>	<b>-</b>	<b>-</b>	<b>8</b>

Sumber/Source: Kantor Distrik Kamu/Office of Kamu Subdistrict

**Tabel**  
**Table 2.3****Jumlah Wilayah Administrasi Terkecil Menurut Desa/Kelurahan di Distrik Kamu, 2022**  
**Number of The Smallest Administrative Area of Kelurahan/Kamu Subdistrict, 2022**

<b>Desa/Kelurahan</b> <i>Village/Kelurahan</i>	<b>Rukun Warga (RW)</b> <i>Citizen Foundation</i>	<b>Rukun Tetangga (RT)</b> <i>Neighbour Foundation</i>	<b>Dusun Orchard</b>
(1)	(2)	(3)	(4)
1. Moanemani/ Ikebo	-	-	6
2. Bukapa	-	-	6
3. Mauwa	-	-	6
4. Ekemanida	-	-	5
5. Kimupugi	-	-	6
6. Putapa	-	-	6
7. Tokapo / Dikiyoua	-	-	6
8. Idakotu	-	-	6
<b>Distrik Kamu</b>	<b>-</b>	<b>-</b>	<b>47</b>

Sumber/Source: Kantor Distrik Kamu/Office of Kamu Subdistrict

03

**PENDUDUK DAN KETENAGAKERJAAN**  
**POPULATION AND EMPLOYMENT**







**PENJELASAN TEKNIS****TECHNICAL NOTES**

1. Sumber utama data kependudukan adalah sensus penduduk yang dilaksanakan setiap sepuluh tahun sekali. Sensus penduduk telah dilaksanakan sebanyak enam kali sejak Indonesia merdeka, yaitu tahun 1961, 1971, 1980, 1990, 2000, dan 2010. Di dalam sensus penduduk, pencacahan dilakukan terhadap seluruh penduduk yang berdomisili di wilayah teritorial Indonesia termasuk warga negara asing kecuali anggota korps diplomatik negara sahabat beserta keluarganya. Metode pengumpulan data dalam sensus dilakukan dengan wawancara antara petugas sensus dengan responden dan juga melalui e-census. Pencatatan penduduk menggunakan konsep usual residence, yaitu konsep di mana penduduk biasa bertempat tinggal. Bagi penduduk yang bertempat tinggal tetap dicacah di mana mereka biasa tinggal, sedangkan untuk penduduk yang tidak bertempat tinggal tetap dicacah di tempat di mana mereka ditemukan petugas sensus pada malam 'Hari Sensus'. Termasuk penduduk yang tidak bertempat tinggal tetap adalah tuna wisma, awak kapal berbendera Indonesia, penghuni perahu/rumah apung, masyarakat terpencil/terasing,

1. *The main source of demographic data is population census, which is conducted every ten years. Population Census has been conducted six times since Indonesia's independence: 1961, 1971, 1980, 1990, 2000, and 2010. The population census enumerates all residents who domicile in the entire territory of Indonesia including foreign citizens except the diplomatic corps members and their families. The method of data collection in a population census involves interviewing respondents and conducting e-census. Enumeration of the population uses the concept of "usual residence", which is the concept of "places where people usually live". De jure was applied to the permanent residents, while de facto was applied to non-permanent residents. The permanent residents were enumerated in place where they normally live, the non-permanent residents were enumerated where they were found by the enumerators, on the night of 'Census Date'. The non permanent residents include homeless people, ship crew, boat people, remote area community, and internally displaced persons. Those who had permanent residence and had been travelling away from their home for six months or more*

dan pengungsi. Bagi mereka yang mempunyai tempat tinggal tetap dan sedang bepergian ke luar wilayah lebih dari enam bulan, tidak dicacah di tempat tinggalnya, tetapi dicacah di tempat tujuannya. Untuk tahun yang tidak dilaksanakan sensus penduduk, data kependudukan diperoleh dari hasil proyeksi penduduk. Proyeksi penduduk merupakan suatu perhitungan ilmiah yang didasarkan pada asumsi dari komponen-komponen perubahan penduduk, yaitu kelahiran, kematian, dan migrasi. Proyeksi penduduk Indonesia 2010–2035 menggunakan data dasar penduduk hasil SP2010.

2. Penduduk Indonesia adalah semua orang yang berdomisili di wilayah teritorial Indonesia selama 6 bulan atau lebih dan atau mereka yang berdomisili kurang dari 6 bulan tetapi bertujuan menetap.
3. Laju pertumbuhan penduduk adalah angka yang menunjukkan persentase pertambahan penduduk dalam jangka waktu tertentu.
4. Kepadatan penduduk adalah rasio banyaknya penduduk per kilometer persegi.
5. Rasio jenis kelamin adalah perbandingan antara penduduk laki-laki dan penduduk perempuan pada suatu wilayah dan waktu tertentu. Biasanya

*were not enumerated in their permanent place, but in the place where they were during the census. For the periods where the population census is not conducted, population projection is done to estimate population during those years. The population projection is an estimate based on the demographic components, such as birth, death, and migration. Indonesia's 2010–2035 population projection used the 2010 Population Census as the base population.*

2. *The population of Indonesia are all residents of the entire territory of Indonesia who have stayed for six months or longer, and those who intended to stay more than six months even though their length of stay is less than six months.*
3. *The growth rate of population is the number that show percentage of population growth within a specified period.*
4. *Population density is ratio of population per square kilometer.*
5. *Sex ratio is the ratio of males population to females population in a given area and time, usually expressed as the number of males for every 100 females.*
6. *Population distribution is the pattern of population distribution in an area, either by geographic*

- dinyatakan dengan banyaknya penduduk laki-laki untuk 100 penduduk perempuan.
6. Distribusi penduduk adalah pola persebaran penduduk di suatu wilayah, baik berdasarkan batas-batas geografis maupun berdasarkan batas-batas administrasi pemerintahan.
  7. Komposisi penduduk adalah pola persebaran penduduk menurut karakteristiknya, contoh: penduduk menurut kelompok umur, penduduk menurut jenis kelamin.
  8. Rumah tangga adalah seseorang atau sekelompok orang yang mendiami sebagian atau seluruh bangunan fisik/sensus dan biasanya tinggal bersama serta pengelolaan makan dari satu dapur. Yang dimaksud makan dari satu dapur adalah jika pengurusan kebutuhan sehari-harinya dikelola bersama-sama menjadi satu.
  9. Anggota rumah tangga adalah semua orang yang biasanya bertempat tinggal di suatu rumah tangga, baik yang berada di rumah pada waktu pencacahan maupun yang sementara tidak ada.
  10. Rata-rata anggota rumah tangga adalah angka yang menunjukkan rata-rata jumlah anggota rumah tangga per rumah tangga.
  11. Istilah migrasi seumur hidup disebut bila provinsi tempat tinggal seseorang pada saat *boundaries or by government administrative boundaries.*
  7. *Population composition is the pattern of population distribution by its characteristics, example: population by age group, population by sex*
  8. *Household is an individual or group of people living in a physical/census building unit or part of it and usually commit on a common provision for food and other essentials of living. Common provision for food means one organising daily needs for all of household members.*
  9. *Household member are those who usually lives in a household regardless of their location at the time of enumeration.*
  10. *Average household size is the average number of household members per household.*
  11. *Lifetime migration terminology if someone's province of residence at the time of enumeration was different from his/her province of birthplace.*
  12. *Recent migration terminology if someone's province of residence at the time of enumeration was different from his/her province of residence 5 years ago.*
  13. *Working age population is*

- pencacahan berbeda dengan provinsi tempat lahirnya.
12. Istilah migrasi risen disebut bila provinsi tempat tinggal seseorang pada saat pencacahan berbeda dengan provinsi tempat tinggalnya 5 tahun yang lalu.
  13. Penduduk usia kerja adalah penduduk yang berumur 15 tahun ke atas.
  14. Angkatan kerja adalah penduduk usia kerja (15 tahun ke atas) yang bekerja, punya pekerjaan namun sementara tidak bekerja, dan pengangguran.
  15. Bekerja adalah kegiatan ekonomi yang dilakukan oleh seseorang dengan maksud memperoleh atau membantu memperoleh pendapatan atau keuntungan dan lamanya bekerja paling sedikit 1 jam secara terus menerus dalam seminggu yang lalu (termasuk pekerja keluarga tanpa upah yang membantu dalam suatu usaha/ kegiatan ekonomi).
  16. Jumlah jam kerja seluruhnya adalah jumlah jam kerja yang digunakan untuk bekerja (tidak termasuk jam kerja istirahat resmi dan jam kerja yang digunakan untuk hal-hal di luar pekerjaan).
  17. Lapangan usaha adalah bidang kegiatan dari pekerjaan/tempat bekerja di mana seseorang bekerja. Klasifikasi lapangan usaha mengikuti Klasifikasi Baku Lapangan Usaha Indonesia (KBLI) dalam 1 digit.
  18. Status pekerjaan adalah
    14. *Labor force or economically active are persons of 15 years and over, who in the previous week were working, temporarily absent from work but having jobs, and unemployment.*
    15. *Working is economic activity conducted by a person and intended to earn income by doing work or helping to do work at least one hour continuously during the reference week (including unpaid family worker/s for any economic activity).*
    16. *Total working hours is the total hours spent by an employee to perform all jobs (excluding the time used for other activities which are not classified as work).*
    17. *Industry is field of a person's activity or establishment. The classification of industries follows the Indonesia Standard Industrial Classification (KBLI) in one digit.*
    18. *Employment status is the status of a person at his place of work or establishment where he was employed.*
    19. *Own-account worker is a person who works at his own risk without assisted by paid per mount worker or unpaid worker include technical job or skill job.*
    20. *Employer assisted by temporary persons of 15 years and over.*

- kedudukan seseorang dalam unit usaha/kegiatan dalam melakukan pekerjaan.
19. Berusaha sendiri tanpa dibantu orang lain adalah bekerja atau berusaha dengan menanggung risiko secara ekonomis, yaitu dengan tidak kembalinya ongkos produksi yang telah dikeluarkan dalam rangka usahanya tersebut, serta tidak menggunakan pekerja dibayar maupun pekerja tak dibayar, termasuk yang sifat pekerjaannya memerlukan teknologi atau keahlian khusus.
  20. Berusaha dibantu buruh tidak tetap/buruh tidak dibayar adalah bekerja atau berusaha atas risiko sendiri, dan menggunakan buruh/pekerja tak dibayar dan atau buruh/pekerja tidak tetap.
  21. Berusaha dibantu buruh tetap/buruh dibayar adalah berusaha atas risiko sendiri dan mempekerjakan paling sedikit satu orang buruh/pekerja tetap yang dibayar.
  22. Buruh/karyawan/pegawai adalah seseorang yang bekerja pada orang lain atau instansi/kantor/ perusahaan secara tetap dengan menerima upah/gaji baik berupa uang maupun barang. Buruh yang tidak mempunyai majikan tetap, tidak digolongkan sebagai buruh/karyawan, tetapi sebagai pekerja bebas. Seseorang dianggap memiliki majikan tetap jika memiliki 1 (satu) majikan (orang/rumah tangga) yang *workers/unpaid worker is a person who works at his own risk and assisted by temporary worker/unpaid worker.*
  21. *Employer assisted by permanent workers/paid workers is a person who does his business at her/his own risk at least one assisted by paid permanent worker.*
  22. *Employee is a person who work permanently for other people or institution/office/ company and gains some money/cash or goods as wage/salary. Labor who have no permanent employer is not categorized as a laborer/ worker/ employee but casual worker. A laborers in general is considered to have a permanent employer if he has the same employer during the pastmonth,particularlyforbuilding construction sector is 3 months. If the employer is an institution, more than 1 (one) employer is allowed.*
  23. *Casual employee is a person who does not work permanently for other people/employer/ institution (more than 1 employer during the last 1 month) in agricultural sector, either home industry or not home industry, or in non-agricultural sector based on remuneration paid with money or goods, and based on daily or contact payment system.*
  24. *Unpaid worker is a person who intended to work without pa,y*


sama dalam sebulan terakhir, khusus pada sektor bangunan batasannya tiga bulan. Apabila majikannya instansi/lembaga, boleh lebih dari satu.

23. Pekerja bebas adalah seseorang yang bekerja pada orang lain/ majikan/institusi yang tidak tetap (lebih dari 1 majikan dalam sebulan terakhir) di usaha pertanian baik berupa usaha rumah tangga maupun bukan usaha rumah tangga, ataupun di nonpertanian atas dasar balas jasa dengan menerima upah atau imbalan baik berupa uang maupun barang, dan baik dengan sistem pembayaran harian maupun borongan.
24. Pekerja tak dibayar adalah seseorang yang bekerja membantu usaha untuk memperoleh penghasilan/keuntungan yang dilakukan oleh salah seorang anggota rumah tangga atau bukan anggota rumah tangga tanpa mendapat upah/gaji baik berupa uang maupun barang.

*either with money or good, in an establishment run by other members of the family, relative or neighbour.*

**Gambar** 3.1  
**Figures**

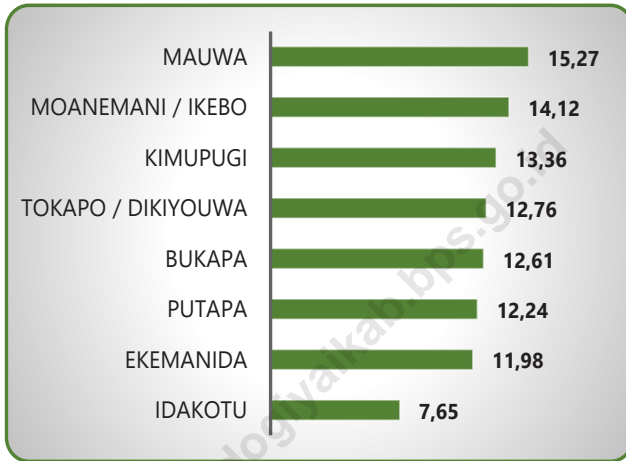
**Penduduk Menurut Desa/Kelurahan di Distrik Kamu, 2021 dan 2022**  
*Population by Village/Kelurahan in Kamu Subdistrict 2021 and 2022*



Sumber/Source : BPS, Sensus Penduduk (SP) 2020 dan Hasil Proyeksi Interim 2020-2023/BPS-Statistics Indonesia, 2020 Population Census and the result of Interim Population Projection 2020-2023 (mid year)

**Gambar** 3.2  
**Figures**

**Distribusi Penduduk Menurut Desa/Kelurahan di Dis-  
trik Kamu, 2022**  
*Percentage Distribution of Population by Village/Kelura-  
han in Kamu Subdistrict, 2022*

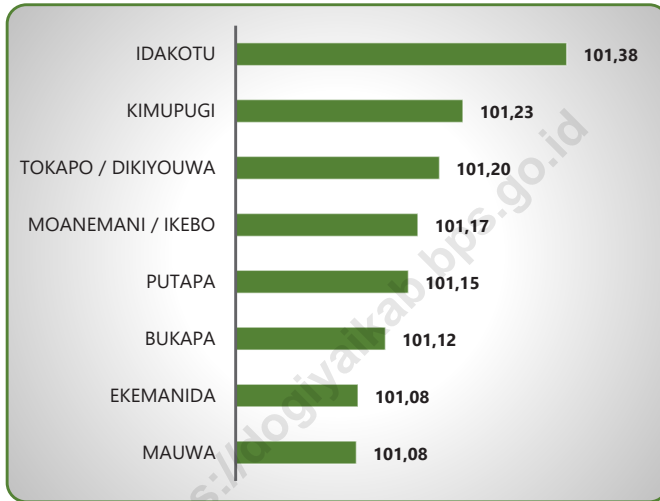


Sumber/Source : BPS, Hasil Proyeksi Interim 2020-2023/BPS-Statistics Indonesia, The result of Interim Population Projection 2020-2023 (mid year)



**Gambar** 3.3  
**Figures**

**Rasio Jenis Kelamin Menurut Desa/Kelurahan di Distrik Kamu, 2022**  
**Sex Ratio by Village/Kelurahan in Kamu Subdistrict, 2022**



Sumber/Source : BPS, Hasil Proyeksi Interim 2020-2023/BPS-Statistics Indonesia, The result of Interim Population Projection 2020-2023 (mid year)

**Tabel**  
**Table** 3.1**Penduduk, Laju Pertumbuhan Penduduk, Distribusi  
Persentase Penduduk, Kepadatan Penduduk, Rasio Jenis  
Kelamin Menurut Desa/Kelurahan di Distrik Kamu, 2022**  
*Population, Population Growth, Rate, Percentage Distribu-  
tion, Population Density and Sex Ratio by Village/Kelurahan  
in Kamu Subdistrict, 2022*

<b>Desa/Kelurahan</b> <b>Village/Kelurahan</b>	<b>Penduduk<sup>1</sup></b> <b>Population<sup>1</sup></b>	<b>Laju Pertumbuhan Penduduk per</b> <b>Tahun 2020–2022<sup>2,3</sup></b> <b>Annual Growth Rate of Population (%)</b> <b>2020–2022<sup>2,3</sup></b>
(1)	(2)	(3)
1. Moanemani/ Ikebo	2 417	0,38
2. Bukapa	2 158	0,37
3. Mauwa	2 615	0,37
4. Ekemanida	2 050	0,37
5. Kimupugi	2 288	0,37
6. Putapa	2 096	0,37
7. Tokapo / Dikiyouwa	2 186	0,38
8. Idakotu	1 311	0,38
<b>Distrik Kamu</b>	<b>17 121</b>	<b>0,38</b>

Lanjutan Tabel 3.1/Continued Table 3.1

<b>Desa/Kelurahan Village/Kelurahan</b>	<b>Persentase Penduduk Population Percentage</b>	<b>Kepadatan Penduduk (per km<sup>2</sup>)<sup>4</sup> Population Density per sq.km<sup>4</sup></b>
(1)	(4)	(5)
1. Moanemani/ Ikebo	14,12	221,43
2. Bukapa	12,61	147,38
3. Mauwa	15,27	1 398,30
4. Ekemanida	11,98	336,59
5. Kimupugi	13,36	1 865,92
6. Putapa	12,24	258,36
7. Tokapo / Dikiyouwa	12,76	38,62
8. Idakotu	7,65	537,20
<b>Distrik Kamu</b>	<b>100,00</b>	<b>168,01</b>

Lanjutan Tabel 3.1/Continued Table 3.1

<b>Desa/Kelurahan Village/Kelurahan</b>	<b>Rasio Jenis Kelamin Sex Ratio</b>
(1)	(6)
1. Moanemani/ Ikebo	101,17
2. Bukapa	101,12
3. Mauwa	101,08
4. Ekemanida	101,08
5. Kimupugi	101,23
6. Putapa	101,15
7. Tokapo / Dikiyouwa	101,20
8. Idakotu	101,38
<b>Distrik Kamu</b>	<b>101,16</b>

Catatan/Note: <sup>1</sup> BPS, Hasil Proyeksi Interim 2020-2023/BPS-Statistics Indonesia, The result of Interim Population Projection 2020-2023 (mid year)

<sup>2</sup> Laju pertumbuhan penduduk dihitung berdasarkan penduduk hasil SP2020 dengan kondisi desa/kelurahan tahun 2020, dibandingkan dengan penduduk hasil Proyeksi Interim/The growth rate refers to the change of population resulting from 2020 Population Census with villages/kelurahan conditions in 2020 and The result of Interim Population Projection 2020-2023 (mid year)

<sup>3</sup> Luas Desa berdasarkan hasil Pemetaan Wilayah Kerja Statistik Tahun 2019/Village/Kelurahan Area is based on the result of Statistics Area Mapping 2019

Sumber/Source: BPS Kabupaten Nabire/Statistics of Nabire Regency, BPS

**Tabel**  
**Table** 3.2

**Jumlah Penduduk Menurut Kelompok Umur dan Jenis Kelamin di Distrik Kamu, 2022**  
**Number of Population by Age Group and Sex in Kamu Sub-district, 2022**

Kelompok Umur <i>Age Groups</i>	Jenis Kelamin/Sex		Jumlah <i>Total</i>
	Laki - laki <i>Male</i>	Perempuan <i>Female</i>	
(1)	(2)	(3)	(4)
0 - 14	...	...	...
15 - 64	...	...	...
65+	...	...	...
<b>Distrik Kamu</b>	<b>8 610</b>	<b>8 511</b>	<b>17 121</b>

Sumber/Source : BPS, Hasil Proyeksi Interim 2020-2023/BPS-Statistics Indonesia, The result of Interim Population Projection 2020-2023 (mid year)



# 04

## **SOSIAL DAN KESEJAHTERAAN RAKYAT** ***SOCIAL AND WELFARE***







**PENJELASAN TEKNIS**

1. Tidak/belum pernah sekolah adalah mereka yang tidak pernah atau belum pernah terdaftar dan tidak pernah atau belum pernah aktif mengikuti pendidikan di suatu jenjang pendidikan formal. Termasuk juga yang tamat/belum tamat taman kanak-kanak tetapi tidak melanjutkan ke sekolah dasar.
2. Masih bersekolah adalah mereka yang terdaftar dan aktif mengikuti pendidikan formal dan nonformal (Paket A, B, atau C), baik pendidikan dasar, menengah maupun pendidikan tinggi. Bagi mahasiswa yang sedang cuti dianggap masih bersekolah.
3. Tidak bersekolah lagi adalah mereka yang pernah terdaftar dan aktif mengikuti pendidikan di suatu jenjang pendidikan formal dan nonformal (Paket A, B, atau C), tetapi pada saat pencacahan tidak lagi terdaftar dan tidak aktif mengikuti pendidikan.
4. Tamat sekolah adalah menyelesaikan pelajaran yang ditandai dengan lulus ujian akhir pada kelas atau tingkat terakhir suatu jenjang pendidikan di sekolah negeri maupun swasta dengan mendapatkan tanda tamat belajar/ijazah. Seseorang yang belum mengikuti pelajaran pada kelas tertinggi tetapi telah mengikuti ujian akhir dan lulus dianggap tamat sekolah.

**TECHNICAL NOTES**

1. *Not/never attending school is someone who has never attended or never been registered in a formal education, such as primary, secondary, and tertiary education. Those who just completed kindergarten are considered as never attended school.*
2. *Attending school is someone who is currently attending primary, secondary, or tertiary education, including package A, package B, or package C. College student who postpones his/her study is considered as attending school.*
3. *Not attending school anymore is someone who had enrolled and participated in formal and non-formal education in the past including package A, package B, or package C, but currently does not attend school.*
4. *Completed particular level of education is someone who has completed particular level of education in private or public school and accepting graduation certificate. Someone who has never attended the highest grade but passed the final exam is considered as completed particular level of education.*
5. *Able to read and write is the ability to read and write at least a simple*

5. Dapat membaca dan menulis artinya dapat membaca dan menulis kata-kata/kalimat sederhana dengan suatu aksara tertentu.
6. Jalur Pendidikan di Indonesia terdiri atas 1) pendidikan formal, 2) pendidikan nonformal, dan 3) pendidikan informal yang ketiganya dapat saling melengkapi dan memperkaya (Undang-Undang No. 20 Tahun 2013 tentang Sistem Pendidikan Nasional).
7. Jenjang Pendidikan Formal terdiri atas pendidikan dasar, pendidikan menengah, dan pendidikan tinggi. Jenis pendidikan yang diajarkan mencakup pendidikan umum, kejuruan, akademik, profesi, vokasi, keagamaan, dan khusus.
  - a. Pendidikan Dasar berbentuk Sekolah Dasar (SD) dan Madrasah Ibtidaiyah (MI) atau bentuk lain yang sederajat serta Sekolah Menengah Pertama (SMP) dan Madrasah Tsanawiyah (MTs), atau bentuk lain yang sederajat.
  - b. Pendidikan Menengah berbentuk Sekolah Menengah Atas (SMA), Madrasah Aliyah (MA), Sekolah Menengah Kejuruan (SMK), dan Madrasah Aliyah Kejuruan (MAK), atau bentuk lain yang sederajat.
  - c. Pendidikan Tinggi merupakan jenjang pendidikan setelah pendidikan menengah yang mencakup program pendidikan diploma, sarjana, magister, *sentence in any letter of alphabets.*
6. *The Education System in Indonesia consists of 1) a formal education, 2) non-formal education, and 3) informal education that all three can be complementary and enriching (Law No. 20 Year 2013 about The National Education System).*
7. *The Formal Education Level consists of primary education, secondary education, and high education. The kind of education that taught consists of general education, vocational, academic, professional, religious, and specific education.*
  - a. *The Primary Education consists of Elementary School and Islamic Elementary School or other equivalent forms and Junior High School and MTs, or other equivalent forms.*
  - b. *The Secondary Education consists of the senior high school, MA, Vocational School, and Vocational Madrasah Aliyah, or other equivalent forms.*
  - c. *The High Education consists of the education level after the secondary education that consists of diplomas, bachelor, master, specialist, and doctoral degrees that are held by the college. The colleges can be academy, polytechnic, high school, institute, or university.*
8. *Hospital is a place for health check, usually controlled/supervised by doctors/medical personnel to serve*

- spesialis, dan dokter yang diselenggarakan oleh perguruan tinggi. Perguruan tinggi dapat berbentuk akademi, politeknik, sekolah tinggi, institut, atau universitas.
8. Rumah Sakit adalah tempat pemeriksaan dan perawatan kesehatan, biasanya berada di bawah pengawasan dokter/tenaga medis, yang melayani penderita yang sakit untuk berobat rawat jalan atau rawat inap.
  9. Rumah Sakit Bersalin adalah rumah sakit khusus untuk persalinan, dilengkapi pelayanan spesialis pemeriksaan kehamilan, persalinan, rawat inap dan rawat jalan ibu dan anak yang berada di bawah pengawasan dokter spesialis kandungan.
  10. Rumah Bersalin adalah sarana pelayanan kesehatan dengan izin sebagai rumah bersalin, dilengkapi pelayanan pemeriksaan kehamilan, persalinan serta pemeriksaan ibu dan anak yang berada di bawah pengawasan bidan senior.
  11. Poliklinik adalah sarana kesehatan yang Kamukai untuk pelayanan berobat jalan, biasanya berada di bawah pengawasan dokter/tenaga medis.
  12. Puskesmas (Pusat Kesehatan Masyarakat) adalah unit pelaksana teknis dinas kesehatan kabupaten/ kota yang mempunyai fungsi utama sebagai *the ill patients to get outpatient or inpatient treatment services.*
  9. *Maternity Hospital is a specialized hospital for childbirth, has specialist inspection service to pregnancy, childbirth, hospitalization and outpatient for mothers and children that is under the supervision of an obstetrician.*
  10. *Maternity House is health care facility with a license as a maternity house, equipped with prenatal care, childbirth and examination of mothers and children which is under the supervision of a senior midwife.*
  11. *Polyclinic is a health facility in which to get outpatient services, usually under the control of doctor/medical personnel.*
  12. *Public Health Center is technical implementation unit of regency health department that have the primary function as a first-level health care providers. The working area standard of public health center is one district and to reach their working areas, public health centers have a service network covering subsidiary of public health center, mobile public health center units, and midwife units (Regulation of the Minister of Health of Indonesia Number 75 Year 2014 about Public Health Center).*
  13. *Pharmacy is a specific place that*

penyelenggara pelayanan kesehatan tingkat pertama. Wilayah kerja puskesmas maksimal adalah satu Distrik dan untuk dapat menjangkau wilayah kerjanya, puskesmas mempunyai jaringan pelayanan yang meliputi unit Puskesmas Pembantu (Pustu), unit Puskesmas Keliling (Puskel), dan unit bidan desa/komunitas (Peraturan Menteri Kesehatan RI No. 75 Tahun 2014 Tentang Pusat Kesehatan Masyarakat).

13. Apotek adalah suatu tempat tertentu yang digunakan untuk melakukan pekerjaan kefarmasian, dan penyaluran/ penjualan obat atau bahan farmasi dan perbekalan kesehatan lainnya kepada masyarakat yang dikelola oleh tenaga apoteker (Peraturan Menteri Kesehatan RI No. 1332 Tahun 2002 Tentang Perubahan Atas Peraturan Menteri Kesehatan RI No. 922/MENKES/PER/X/1993 Tentang Ketentuan dan Tata Cara Pemberian Izin Apotek).
14. Imunisasi adalah memasukkan kuman atau racun penyakit tertentu yang sudah dilemahkan (vaksin) ke dalam tubuh dengan cara disuntik atau diminum (diteteskan dalam mulut) dengan maksud agar terjadi kekebalan tubuh terhadap penyakit tersebut.
15. Keluhan kesehatan adalah keadaan seseorang yang mengalami gangguan kesehatan atau kejiwaan, baik karena

*is used for pharmaceutical jobs, and distribution/sale of drugs/ pharmaceuticals and other medical supplies to people that are administered by trained pharmacist (Regulation of the Minister of Health of Indonesia Number 1332 Year 2002 about the Changes of Regulation of the Minister of Health of Indonesia Number 922/MENKES/PER/X/1993 about Pro-vision and Procedures for Administration of Licensed Pharmacies).*

14. *Immunization is putting enervated microbe of a certain disease into human body by injection or drinking (dropping into mouth) to make the body immune to that disease.*
15. *Health complaint is a condition where a person has health or mental problems because of acute illness, chronically illness, accident, crimes, or others.*
16. *Self treatment is an effort of household members/family to have a health treatment by themselves without visiting health facilities or a doctor/health personnel (for instance, by taking modern medicine, herb medicine, chief with a coin, compress, cupping suction, massage) in order to recover from illness or reduce the health complaint.*
17. *The case detection rate for all forms of tuberculosis is the number*

- penyakit akut, penyakit kronis, kecelakaan, kriminal, atau hal lain.
16. Mengobati sendiri adalah upaya oleh anggota rumah tangga/ keluarga dengan melakukan pengobatan sendiri tanpa datang ke tempat fasilitas kesehatan atau memanggil dokter/petugas kesehatan ke rumahnya (misal minum obat modern, jamu, kerokan, kompres, kop, pijat) agar sembuh atau menjadi lebih ringan keluhan kesehatannya.
  17. Angka penemuan kasus tuberkulosis adalah jumlah kasus baru tuberkulosis (TB) dan kasus TB yang didiagnosis kambuh yang diobati dalam program penanggulangan TB nasional dan dilaporkan kepada WHO, dibagi dengan perkiraan WHO terhadap jumlah kasus insiden tuberkulosis pada tahun yang sama, dinyatakan sebagai persentase.
  18. Angka keberhasilan pengobatan tuberkulosis smear positive/Basil Tahan Asam (BTA) positif adalah proporsi (dinyatakan sebagai persentase) kasus TB BTA positif yang terdaftar di bawah program pengendalian TB nasional pada tahun tertentu yang dinyatakan berhasil menyelesaikan pengobatan. Dengan atau tanpa bukti bakteriologi keberhasilan ("sembuh" dan "menyelesaikan pengobatan" masing-masing).
  19. Kasus kumulatif AIDS adalah kumulatif kasus AIDS sampai dengan referensi waktu tertentu.
- of new and replase tuberculosis cases diagnosed and treated in national tuberculosis control programmes and notified to WHO, divided by WHO's estimate of the number of incident tuberculosis cases for the same year, expressed as a percentage.*
18. *The treatment success rate for new pulmonary smear-positive tuberculosis cases is the proportion (expressed as a percentage) of new smear-positive tuberculosis cases registered under a national tuberculosis control programme in a given year that succesfully completed treatment. With or without bacteriological evidence of succes ("cured" and "treatment completed" respectively).*
  19. *Cummulative AIDS case is cummulative AIDS cases with reference to a particular time.*
  20. *BCG (Bacillus Calmette Guerin) is a vaccine to prevent TBC disease, given to newborns or children, by injection at the base of the skin of the upper arm. Injection site will form little bumps of scar tissue in the skin of the upper arm. BCG injections given to children 1 times.*
  21. *DPT (Diphtheria, Pertussis, Tetanus) is a vaccine to prevent the diphtheria, pertussis, and tetanus disease, given to infants aged 3 months and above, with a shot in the*

20. BCG (Bacillus Calmette Guerin) merupakan vaksinasi untuk mencegah penyakit TBC, diberikan pada bayi baru lahir atau anak, dengan suntikan pada kulit pangkal lengan atas. Bekas suntikan kemudian akan membentuk tonjolan kecil jaringan parut pada kulit lengan atas. Suntikan BCG diberikan kepada anak sebanyak 1 kali.
21. DPT (Difteri, Pertusis, Tetanus) merupakan vaksin untuk mencegah penyakit Difteri, Pertusis, dan Tetanus yang diberikan pada bayi berumur 3 bulan ke atas, dengan suntikan pada paha, diulang 1 bulan dan 2 bulan kemudian, sehingga suntikan imunisasi DPT lengkap pada balita berjumlah 3 kali (kadang-kadang selang waktu antar suntikan bisa lebih dari 1 bulan).
22. Luas lantai adalah luas lantai yang ditempati dan digunakan untuk keperluan sehari-hari (sebatas atap).
23. Air leding adalah sumber air yang berasal dari air yang telah melalui proses penjernihan dan penyehatan sebelum dialirkan kepada konsumen melalui instalasi berupa saluran air. Sumber air ini biasanya diusahakan oleh PAM/PDAM/BPAM. Termasuk dalam hal ini air leding yang didapat secara eceran.
24. Sumur terlindung adalah air yang *thigh, repeated one month and two months later, so that the complete DPT immunization shots at toddler totaling 3 times (sometimes the time interval between injections can be more than 1 month).*
22. *Floor area is the total area which is occupied and utilized daily.*
23. *Pipe water is a water source that comes from water that has been through a process of purification and sanitation before distribute to consumers through an instalation of water lines. This water source is usually distributed by PAM/PDAM/BPAM. This include a pipe water that sold at retail.*
24. *Protected wells is water that comes from the soil were excavated and the circumference of the well was protected by walls at least 0.8 meters above ground and 3 meters underground, and cement floor as far as 1 meter from the well circumference.*
25. *Own ownership property status is a status of dwelling occupied belongs to the head of household or one of the household member. Houses bought through bank credit or houses with leasing status were also categorized as an own property.*
26. *Reported crime incidence includes all criminal cases reported and received by police office, and*

berasal dari dalam tanah yang digali dan lingkaran sumur tersebut dilindungi oleh tembok paling sedikit 0,8 meter di atas tanah dan 3 meter ke bawah tanah, serta ada lantai semen sejauh 1 meter dari lingkaran sumur.

25. Status penguasaan bangunan tempat tinggal milik sendiri adalah jika tempat tinggal tersebut pada waktu pencacahan betul-betul sudah milik kepala rumah tangga atau salah seorang anggota rumah tangga. Rumah yang dibeli secara angsuran melalui kredit bank atau rumah dengan status sewa beli dianggap rumah milik sendiri.
26. Peristiwa tindak pidana yang dilaporkan ialah setiap peristiwa yang diterima kepolisian dari laporan masyarakat, atau peristiwa dimana pelakunya tertangkap tangan oleh kepolisian.
27. Jumlah tindak pidana menggambarkan jumlah kasus tindak pidana yang terjadi pada kurun waktu tertentu.
28. Resiko penduduk terjadi tindak pidana per 100.000 penduduk  

$$= \frac{\text{Jumlah tindak pidana tahun } t}{\text{Jumlah penduduk tahun } t} \times 100.000$$
 Resiko penduduk terjadi tindak pidana per 100.000 penduduk mengindikasikan peluang penduduk berisiko terkena tindak pidana. Biasanya dinyatakan dalam setiap 100.000 penduduk.

*all crimes caught by police.*

27. *Crime total refers to the number of criminal cases occurring during a given period.*

28. *Crime rate*

$$= \frac{\text{(Number of criminal cases year } t)}{\text{(Total population year } t)} \times 100.000$$

*Crime rate indicates the probability of population exposed to risk of crime, expressed in every 100,000 people.*

29. *Crime clock*

$$= \frac{365 \times 24 \times 60 \times 60}{\text{(Number of criminal cases year } t)} \times (\text{second})$$

*Crime clock indicates the time interval of occurrence between one crime to another crime.*

30. *Crime clearance rate*

$$= \frac{\text{(Number of cleared @ criminal cases)}}{\text{(Number of reported @ criminal cases)}} \times 100\%$$

*Crime clearance rate refers to percentage of crime clearance by police. A criminal case is categorized as a cleared case by police, if:*

1. *All documents are ready to submit or already submitted to justice court;*
2. *In the case of attese that warrants complaint, the*

29. Selang waktu terjadi tindak pidana tahun  $t = (365 \times 24 \times 60 \times 60) / (\text{Jumlah tindak pidana tahun } t) \times (\text{detik})$   
 Selang waktu terjadi tindak pidana tahun  $t$  mengindikasikan selang waktu terjadinya satu tindak kejahatan dengan kejahatan yang lain.
30. Persentase penyelesaian tindak pidana  
 $= (\text{Jumlah tindak pidana @ yang diselesaikan}) / (\text{Jumlah peristiwa tindak pidana @ yang dilaporkan}) \times 100\%$   
 Persentase penyelesaian peristiwa tindak pidana menyatakan persentase penyelesaian tindak pidana oleh polisi. Suatu tindak pidana dinyatakan sebagai kasus yang selesai di tingkat kepolisian, apabila:
1. berkas perkaranya sudah siap untuk diserahkan atau telah diserahkan kepada kejaksaan;
  2. dalam hal delik aduan, pengaduannya dicabut dalam tenggang waktu yang telah ditentukan menurut undang-undang;
  3. telah diselesaikan oleh kepolisian berdasarkan azas *plichtmatigheid* (kewajiban berdasarkan kewenangan hukum);
  4. kasus yang dimaksud tidak termasuk kompetensi kepolisian
  5. tersangka meninggal dunia;
  6. kasus kadaluwarsa.
31. Bencana Alam adalah peristiwa atau serangkaian peristiwa yang *complaint was withdraw within a given period state in the law;*
3. *The case was cleared by police based on the principle of plichtmatigheid (obligation on the basis of law outhority);*
  4. *The case was not the responsibility of police office;*
  5. *The suspect died;*
  6. *The case was out of date.*
31. *Natural Disaster is an event or series of events that threaten and disrupt the lives and livelihoods caused by natural factors such as: earthquake, tsunami, volcanic eruption, flood, flash flood, drought, typhoon/cyclone, and landslide so it can lead to result in loss of material and non-material.*
32. *Fatality is a person reported killed or death in the wake of a disaster.*
33. *Missing person is a person reported missing or who cannot be located or who cannot be accounted for in the wake of a disaster.*
34. *Casualty is a person suffering injury or illness, in a state of light injury, moderate injury, or heavy injury, which in undergoing treatment as either an outpatient or inpatient.*
35. *Severely damaged is the criteria of damage that resulted most buildings collapsed or damaged its structural components.*



- mengancam dan mengganggu kehidupan/penghidupan masyarakat yang disebabkan oleh faktor alam antara lain berupa gempa bumi, tsunami, gunung meletus, banjir, kekeringan, angin topan, dan tanah longsor sehingga mengakibatkan kerugian materi maupun non-materi.
32. Korban meninggal adalah orang yang dilaporkan tewas atau meninggal dunia akibat bencana.
  33. Korban hilang adalah orang yang dilaporkan hilang atau tidak ditemukan atau tidak diketahui keberadaannya setelah terjadi bencana.
  34. Korban luka/sakit adalah orang yang mengalami luka-luka atau sakit, dalam keadaan luka ringan, luka sedang maupun luka parah/berat, baik yang berobat jalan maupun rawat inap. Rusak Berat adalah kriteria kerusakan yang mengakibatkan bangunan roboh atau sebagian besar komponen struktur rusak.
  35. Rusak sedang adalah kriteria kerusakan yang mengakibatkan sebagian kecil komponen struktur rusak, dan komponen penunjang rusak namun bangunan masih tetap berdiri.
  36. Rusak ringan adalah kriteria kerusakan yang mengakibatkan sebagian komponen struktur retak (struktur masih bisa digunakan) dan bangunan masih tetap berdiri.
  36. *Damaged is the criteria of damage that resulted defective fraction of structural components and supporting components damaged, but the building still stands.*
  37. *Lightly damaged is the criteria of damage that resulted partially cracked structural components, but the structure still can be used and the building still stands.*
  38. *To measure poverty, BPS-Statistics Indonesia has used the concept of basic needs approach. Therefore, poverty is viewed as economic inability to fulfill food and non-food basic needs which are measured by consumption/expenditure. The method used is calculating poverty line, which consists of two components that are Food Poverty Line (FPL) and Non-Food Poverty Line (NFPL). The poverty line was calculated separately for urban and rural areas.*
  39. *A person whose expenditure per capita per month is below the poverty line is considered to be poor.*
  40. *The Food Poverty Line refers to the daily minimum requirement of 2,100 kcal per capita per day. The Non-Food Poverty Line refers to the minimum requirement for household necessities for clothing, education, health, and other basic individual needs.*

37. Untuk mengukur kemiskinan, BPS menggunakan konsep kemampuan memenuhi kebutuhan dasar (basic needs approach). Dengan pendekatan ini, kemiskinan Kamundang sebagai ketidakmampuan dari sisi ekonomi untuk memenuhi kebutuhan dasar makanan dan bukan makanan yang diukur dari sisi pengeluaran. Metode yang digunakan adalah menghitung Garis Kemiskinan (GK), yang terdiri dari dua komponen yaitu Garis Kemiskinan Makanan (GKM) dan Garis Kemiskinan Non-Makanan (GKNM). Penghitungan Garis Kemiskinan dilakukan secara terpisah untuk daerah perkotaan dan perdesaan.
38. Penduduk miskin adalah penduduk yang memiliki rata-rata pengeluaran per kapita per bulan di bawah Garis Kemiskinan.
39. Garis Kemiskinan Makanan (GKM) merupakan nilai pengeluaran kebutuhan minimum makanan yang disetarakan dengan 2.100 kkalori per kapita per hari. Garis Kemiskinan Non-Makanan (GKNM) adalah kebutuhan minimum untuk perumahan, sandang, pendidikan, kesehatan, dan kebutuhan dasar lainnya.
40. Ukuran Kemiskinan
- Head Count Index (HCI-P0) adalah persentase penduduk miskin yang berada di bawah Garis Kemiskinan (GK).
  - Indeks Kedalaman Kemiskinan

41. *Poverty Measures*
- Head Count Index (HCI-P0)* simply measures the percentage of the population that is counted as poor, often denoted by P0.
  - Poverty Gap Index-P1* measures the extent to which individuals fall below the poverty line (the poverty gaps) as a proportion of the poverty line. Higher value of the index shows that the gap between average expenditure of the poor and the poverty line is wider.
  - Poverty Severity Index-P2* describes inequality among the poor. This is simply a weighted sum of poverty gaps (as a proportion of the poverty line), where the weights are the proportionate poverty gaps themselves. Hence, by squaring the poverty gap index, the measure implicitly puts more weight on observations that fall well below the poverty line. Higher value of the index shows that inequality among the poor is higher.

Foster-Greer-Thorbecke (1984) developed poverty measures that may be written as:

$$P_a = \frac{1}{n} \sum_{(i=1)}^q [(z - y_i) / z]^a$$

where :  
 $a=0, 1, 2$   
 $z$  = the poverty line  
 $y_i$  = Average expenditure per capita per month of the poor ( $i=1, 2, \dots, q$ ),  $y_i < z$   
 $q$  = the number of poor

(PovertyGapIndex-P1) merupakan ukuran rata-rata kesenjangan pengeluaran masing-masing penduduk miskin terhadap garis kemiskinan. Semakin tinggi nilai indeks, semakin jauh rata-rata pengeluaran penduduk dari garis kemiskinan.

c. Indeks Keparahan Kemiskinan (Poverty Severity Index-P2) memberikan gambaran mengenai penyebaran pengeluaran di antara penduduk miskin. Semakin tinggi nilai indeks, semakin tinggi ketimpangan pengeluaran di antara penduduk miskin. Foster-Greer-Thorbecke (1984) merumuskan suatu ukuran yang digunakan untuk mengukur tingkat kemiskinan sebagai berikut:

$$P_a = \frac{1}{n} \sum_{i=1}^q [(z - y_i) / z]^a$$

d i m a n a :

a=0, 1, 2

z=Garis kemiskinan

y<sub>i</sub>=Rata-rata pengeluaran perkapita sebulan penduduk yang berada di bawah garis kemiskinan (i=1,2,...,q), y<sub>i</sub> < z

q=Banyaknya penduduk yang berada di bawah garis kemiskinan

n=Jumlah penduduk

Jika a=0, diperoleh Head Count Index (P0), jika a=1 diperoleh indeks kedalaman kemiskinan (Poverty Gap Index-P1) dan jika a=2 disebut indeks keparahan kemiskinan (Poverty Severity Index-P2).

n=the total population  
 if a=0 is obtained Head Count Index (P0), if a=1 is obtained Poverty Gap Index-P1, and if a=2 is obtained Poverty Severity Index-P2.

42. *The Human Development Index (HDI) explains how people can access development results in obtaining income, health, education and so forth. HDI was introduced by United Nations Development Programme (UNDP) in 1990 and published periodically in the annual report of the Human Development Report. HDI was formed by three basic dimensions: a long and healthy life; knowledge; and a decent standard of living.*

41. Indeks Pembangunan Manusia

(IPM) menjelaskan bagaimana penduduk dapat mengakses hasil pembangunan dalam memperoleh pendapatan, kesehatan, pendidikan dan sebagainya. IPM diperkenalkan oleh UNDP pada tahun 1990 dan dipublikasikan secara berkala dalam laporan tahunan Human Development Report (HDR). IPM dibentuk oleh 3 (tiga) dimensi dasar: Umur panjang dan hidup sehat; pengetahuan; dan standar hidup layak.

<https://dogiyaikab.bps.go.id>

**Tabel**  
**Table** 4.1

**Banyaknya Sekolah Dasar (SD) Menurut Desa/Kelurahan di Distrik Kamu, 2022**  
**Number of Elementary School by Kelurahan/Village in Kamu Subdistrict, 2022**

Kelurahan/Desa Kelurahan/Village	Negeri State	Swasta Private	Jumlah Total
(1)	(2)	(3)	(4)
1. Bukapa	1	-	1
2. Ekemanida	1	-	1
3. Idakotu	-	-	-
4. Kimupugi	-	-	-
5. Mauwa	-	-	-
6. Moanemani/ Ikebo	-	-	-
7. Putapa	-	1	1
8. Tokapo / Dikiyoua	-	-	-
<b>Distrik Kamu</b>	<b>2</b>	<b>1</b>	<b>3</b>

Sumber/Source: BPS, Pendataan Potensi Desa (Podes) 2022/BPS-Statistics of Nabire, Village Potency Survei 2022

**Tabel**  
**Table 4.2****Jumlah Murid Sekolah Dasar (SD) Menurut Desa/Kelurahan di Distrik Kamu, 2022**  
**Number of Students at Elementary School by Kelurahan/Village in Kamu Subdistrict, 2022**

<b>Kelurahan/Desa Kelurahan/Village</b>	<b>Jumlah Murid SD Negeri Number of State Elementary Students</b>	<b>Jumlah Murid SD Swasta Number of Private Elementary Students</b>	<b>Jumlah Total</b>
(1)	(2)	(3)	(4)
1. Bukapa	...	-	...
2. Ekemanida	1	-	-
3. Idakotu	...	-	...
4. Kimupugi	-	-	-
5. Mauwa	-	-	-
6. Moanemani/ Ikebo	-	-	-
7. Putapa	-	-	-
8. Tokapo / Dikiyouwa	-	...	...
<b>Distrik Kamu</b>	<b>...</b>	<b>...</b>	<b>...</b>

Sumber/Source : BPS, Pendataan Potensi Desa (Podes) 2022/BPS-Statistics of Nabire, Village Potency Survei 2022

**Tabel** 4.3  
**Table****Banyaknya Jumlah \*Guru Sekolah Dasar (SD) Menurut Desa/Kelurahan di Distrik Kamu, 2022**  
**Number of Teachers at \*Elementary School by Kelurahan/Village in Kamu Subdistrict, 2022**

Kelurahan/Desa Kelurahan/Village	Jumlah Guru SD Negeri Number of State Elementary Teachers	Jumlah Guru SD Swasta Number of Private Elementary Teachers	Jumlah Total
(1)	(2)	(3)	(4)
1. Bukapa	...	-	...
2. Ekemanida	-	-	-
3. Idakotu	...	-	...
4. Kimupugi	-	-	-
5. Mauwa	-	-	-
6. Moanemani/ Ikebo	-	-	-
7. Putapa	-	-	-
8. Tokapo / Dikiyouwa	-	...	...
<b>Distrik Kamu</b>	<b>...</b>	<b>...</b>	<b>...</b>

Catatan : \*Data termasuk jumlah guru tetap dan guru honorer/*The data includes the number of permanent teachers and honorary teachers*

Sumber/Source : BPS, Pendataan Potensi Desa (Podes) 2022/*BPS-Statistics of Nabire, Village Potency Survei 2022*

**Tabel**  
**Table 4.4****Banyaknya Sekolah Menengah Pertama (SMP) Menurut Desa/Kelurahan di Distrik Kamu, 2022**  
**Number of Junior High School by Kelurahan/Village in Kamu Subdistrict, 2022**

Kelurahan/Desa Kelurahan/Village	Negeri State	Swasta Private	Jumlah Total
(1)	(2)	(3)	(4)
1. Bukapa	-	-	-
2. Ekemanida	1	1	2
3. Idakotu	-	-	-
4. Kimupugi	-	-	-
5. Mauwa	-	-	-
6. Moanemani/ Ikebo	-	-	-
7. Putapa	-	-	-
8. Tokapo / Dikiyouwa	-	-	-
<b>Distrik Kamu</b>	<b>1</b>	<b>1</b>	<b>2</b>

Sumber/Source : BPS, Pendataan Potensi Desa (Podes) 2022/BPS-Statistics of Nabire, Village Potency Survei 2022



**Tabel**  
**Table 4.5****Jumlah Murid Sekolah Menengah Pertama (SMP) Menurut Desa/Kelurahan di Distrik Kamu, 2022**  
**Number of Students at Junior High School by Kelurahan/Village in Kamu Subdistrict, 2022**

<b>Kelurahan/Desa Kelurahan/Village</b>	<b>Jumlah Murid SMP Negeri Number of State Elementary Students</b>	<b>Jumlah Murid SMP Swasta Number of Private Elementary Students</b>	<b>Jumlah Total</b>
(1)	(2)	(3)	(4)
1. Bukapa	-	-	-
2. Ekemanida	-	-	-
3. Idakotu	...	...	...
4. Kimupugi	-	-	-
5. Mauwa	-	-	-
6. Moanemani/ Ikebo	-	-	-
7. Putapa	-	-	-
8. Tokapo / Dikiyouwa	-	-	-
<b>Distrik Kamu</b>	<b>...</b>	<b>...</b>	<b>...</b>

Sumber/Source : BPS, Pendataan Potensi Desa (Podes) 2022/BPS-Statistics of Nabire, Village Potency Survei 2022

**Tabel**  
**Table** 4.6**Banyaknya Jumlah \*Guru Sekolah Menengah Pertama (SMP) Menurut Desa/Kelurahan di Distrik Kamu, 2022**  
**Number of Teachers at \*Junior High School by Kelurahan/Village in Kamu Subdistrict, 2022**

Kelurahan/Desa Kelurahan/Village	Jumlah Guru SMP Negeri Number of State Elementary Teachers	Jumlah Guru SMP Swasta Number of Private Elementary Teachers	Jumlah Total
(1)	(2)	(3)	(4)
1. Bukapa	-	-	-
2. Ekemanida	-	-	-
3. Idakotu	...	...	...
4. Kimupugi	-	-	-
5. Mauwa	-	-	-
6. Moanemani/ Ikebo	-	-	-
7. Putapa	-	-	-
8. Tokapo / Dikiyouwa	-	-	-
<b>Distrik Kamu</b>	<b>...</b>	<b>...</b>	<b>...</b>

Catatan : \*Data termasuk jumlah guru tetap dan guru honorer/ The data includes the number of permanent teachers and honorary teachers

Sumber/Source : BPS, Pendataan Potensi Desa (Podes) 2022/BPS-Statistics of Nabire, Village Potency Survei 2022

**Tabel**  
**Table** 4.7**Banyaknya Sekolah Menengah Atas (SMA) Menurut Desa/  
Kelurahan di Distrik Kamu, 2022**  
**Number of Junior High School by Kelurahan/Village in Kamu  
Subdistrict, 2022**

Kelurahan/Desa Kelurahan/Village	Negeri State	Swasta Private	Jumlah Total
(1)	(2)	(3)	(4)
1. Bukapa	-	-	-
2. Ekemanida	-	-	-
3. Idakotu	-	-	-
4. Kimupugi	-	-	-
5. Mauwa	1	-	1
6. Moanemani/ Ikebo	-	-	-
7. Putapa	-	-	-
8. Tokapo / Dikiyoua	-	-	-
<b>Distrik Kamu</b>	<b>1</b>	<b>-</b>	<b>1</b>

Sumber/Source : BPS, Pendataan Potensi Desa (Podes) 2022/BPS-Statistics of Nabire, Village Potency Survei 2022

**Tabel**  
**Table 4.8****Jumlah Murid Sekolah Menengah Atas (SMA) Menurut  
Desa/Kelurahan di Distrik Kamu, 2022**  
**Number of Students at Senior High School by Kelurahan/Village  
in Kamu Subdistrict, 2022**

Kelurahan/Desa Kelurahan/Village	Jumlah Murid SMA Negeri Number of State Elementary Students	Jumlah Murid SMA Swasta Number of Private Elementary Students	Jumlah Total
(1)	(2)	(3)	(4)
1. Bukapa	-	-	-
2. Ekemanida	-	-	-
3. Idakotu	-	-	-
4. Kimupugi	-	-	-
5. Mauwa	...	-	...
6. Moanemani/ Ikebo	-	-	-
7. Putapa	...	-	...
8. Tokapo / Dikiyouwa	-	-	-
<b>Distrik Kamu</b>	<b>...</b>	<b>-</b>	<b>...</b>

Sumber/Source: BPS, Pendataan Potensi Desa (Podes) 2022/BPS-Statistics of Nabire, Village Potency Survei 2022

**Tabel** 4.9  
**Table****Banyaknya Jumlah \*Guru Sekolah Menengah Atas (SMA)  
Menurut Desa/Kelurahan di Distrik Kamu, 2022**  
**Number of Teachers at \*Senior High School by Kelurahan/  
Village in Kamu Subdistrict, 2022**

<b>Kelurahan/Desa Kelurahan/Village</b>	<b>Jumlah Guru SMA Negeri Number of State Elementary Teachers</b>	<b>Jumlah Guru SMA Swasta Number of Private Elementary Teachers</b>	<b>Jumlah Total</b>
(1)	(2)	(3)	(4)
1. Bukapa	-	-	-
2. Ekemanida	-	-	-
3. Idakotu	-	-	-
4. Kimupugi	-	-	-
5. Mauwa	...	-	...
6. Moanemani/ Ikebo	-	-	-
7. Putapa	...	-	...
8. Tokapo / Dikiyouwa	-	-	-
<b>Distrik Kamu</b>	<b>...</b>	<b>-</b>	<b>...</b>

Catatan : \*Data termasuk jumlah guru tetap dan guru honorer/ *The data includes the number of permanent teachers and honorary teachers*

Sumber/Source : BPS, Pendataan Potensi Desa (Podes) 2022/BPS-Statistics of Nabire, Village Potency Survei 2022

**Tabel**  
**Table 4.10****Banyaknya Sekolah Menengah Kejuruan (SMK) Menurut Desa/Kelurahan di Distrik Kamu, 2022**  
**Number of Vocational High School by Kelurahan/Village in Kamu Subdistrict, 2022**

Kelurahan/Desa Kelurahan/Village	Negeri State	Swasta Private	Jumlah Total
(1)	(2)	(3)	(4)
1. Bukapa	-	-	-
2. Ekemanida	-	-	-
3. Idakotu	-	-	-
4. Kimupugi	-	-	-
5. Mauwa	1	-	1
6. Moanemani/ Ikebo	-	-	-
7. Putapa	-	-	-
8. Tokapo / Dikiyouwa	-	-	-
<b>Distrik Kamu</b>	<b>1</b>	<b>-</b>	<b>1</b>

Sumber/Source: BPS, Pendataan Potensi Desa (Podes) 2022/BPS-Statistics of Nabire, Village Potency Survei 2022

**Tabel**  
**Table** 4.11**Jumlah Murid Sekolah Menengah Kejuruan (SMK) Menu-  
rut Desa/Kelurahan di Distrik Kamu, 2022**  
**Number of Students at Vocational High School by Kelura-  
han/Village in Kamu Subdistrict, 2022**

<b>Kelurahan/Desa Kelurahan/Village</b>	<b>Jumlah Murid SMK Negeri Number of State Elementary Students</b>	<b>Jumlah Murid SMK Swasta Number of Private Elementary Students</b>	<b>Jumlah Total</b>
(1)	(2)	(3)	(4)
1. Bukapa	-	-	-
2. Ekemanida	-	-	-
3. Idakotu	-	-	-
4. Kimupugi	-	-	-
5. Mauwa	-	-	-
6. Moanemani/ Ikebo	-	-	-
7. Putapa	...	-	...
8. Tokapo / Dikiyouwa	-	-	-
<b>Distrik Kamu</b>	...	-	...

Sumber/Source : BPS, Pendataan Potensi Desa (Podes) 2022/BPS-Statistics of Nabire, Village Potency Survei 2022

**Tabel**  
**Table** 4.12**Banyaknya Jumlah \*Guru Sekolah Menengah Kejuruan (SMK) Menurut Desa/Kelurahan di Distrik Kamu, 2022**  
**Number of Teachers at \*Vocational High School by Kelurahan/Village in Kamu Subdistrict, 2022**

Kelurahan/Desa Kelurahan/Village	Jumlah Guru SMK Negeri Number of State Elementary Teachers	Jumlah Guru SMK Swasta Number of Private Elementary Teachers	Jumlah Total
(1)	(2)	(3)	(4)
1. Bukapa	-	-	-
2. Ekemanida	-	-	-
3. Idakotu	-	-	-
4. Kimupugi	-	-	-
5. Mauwa	-	-	-
6. Moanemani/ Ikebo	-	-	-
7. Putapa	...	-	...
8. Tokapo / Dikiyouwa	-	-	-
<b>Distrik Kamu</b>	<b>...</b>	<b>-</b>	<b>...</b>

Catatan : \*Data termasuk jumlah guru tetap dan guru honorer/ The data includes the number of permanent teachers and honorary teachers

Sumber/Source : BPS, Pendataan Potensi Desa (Podes) 2022/BPS-Statistics of Nabire, Village Potency Survei 2022



**Tabel**  
**Table** 4.13**Banyaknya Akademi/Perguruan Tinggi Menurut Desa/Kelurahan di Distrik Kamu, 2022**  
**Number of University by Kelurahan/Village in Kamu Subdistrict, 2022**

Kelurahan/Desa Kelurahan/Village	Negeri State	Swasta Private	Jumlah Total
(1)	(2)	(3)	(4)
1. Bukapa	-	-	-
2. Ekemanida	-	-	-
3. Idakotu	-	-	-
4. Kimupugi	-	1	1
5. Mauwa	-	-	-
6. Moanemani/ Ikebo	-	-	-
7. Putapa	-	-	-
8. Tokapo / Dikiyouwa	-	-	-
<b>Distrik Kamu</b>	<b>-</b>	<b>1</b>	<b>1</b>

Sumber/Source : BPS, Pendataan Potensi Desa (Podes) 2022/BPS-Statistics of Nabire, Village Potency Survei 2022

**Tabel**  
**Table** 4.14**Kemudahan Untuk Mencapai Sarana Pendidikan Terdekat Bagi Desa/Kelurahan yang Tidak ada Sarana Pendidikan Menurut Desa/Kelurahan dan Jenjang Pendidikan di Distrik Kamu, 2022*****Ease of Reaching Nearest Educational Facilities for Villages / Kelurahan with No Educational Facilities by Village / Kelurahan and Level of Education in Kamu Subdistrict, 2022***

Kelurahan/Desa Kelurahan/Village	*SD Elementary School	*SMP Junior High School	*SMA Senior High School	*SMK Vocational High School	*Perguruan Tinggi University
(1)	(2)	(3)	(4)	(5)	(6)
1. Moanemani/ Ikebo	2	4	1	2	2
2. Bukapa	-	2	3	3	3
3. Mauwa	3	4	-	-	4
4. Ekemanida	-	-	2	2	2
5. Kimupugi	2	1	2	1	-
6. Putapa	-	2	2	2	2
7. Tokapo / Dikiyouwa	2	2	2	2	2
8. Idakotu	2	2	2	2	2

\*Catatan/Note : 1 : "Sangat Mudah", 2 : "Mudah", 3 : "Sulit", 4 : "Sangat Sulit". Jika di desa tersebut ada Fasilitas Pendidikan yang dimaksud maka kode "0"

Sumber/Source : BPS, Pendataan Potensi Desa (Podes) 2022/BPS-Statistics of Nabire, Village Potency Survei 2022

**Tabel** 4.15  
**Table**

**Banyaknya Sarana Kesehatan Menurut Desa/Kelurahan dan Jenis Sarana Kesehatan di Distrik Kamu, 2022**  
**Number of Villages which Have Health Facilities by Name of Village and Type of Health Facilities in Kamu Subdistrict, 2022**

Kelurahan/Desa Kelurahan/Village	Rumah Sakit Hospital	Rumah Sakit Bersalin Maternity Hospital	Poliklinik / Balai Pengobatan Polidinic Centre	Puskesmas Pembantu Sub Public Health Centre
(1)	(2)	(3)	(4)	(5)
1. Bukapa	-	-	-	1
2. Ekemanida	-	-	-	-
3. Idakotu	-	-	-	-
4. Kimupugi	-	-	-	-
5. Mauwa	-	-	-	1
6. Moanemani/ Ikebo	-	-	-	-
7. Putapa	-	-	-	-
8. Tokapo / Dikiyouwa	-	-	-	-
<b>Distrik Kamu</b>	-	-	-	<b>2</b>

Sumber/Source : BPS, Pendataan Potensi Desa (Podes) 2022/BPS-Statistics of Nabire, Village Potency Survei 2022

Lanjutan Tabel/Continued Table 4.15

Kelurahan/Desa <i>Kelurahan/Village</i>	Puskesmas <i>Public Health Centre</i>		Praktek Dokter <i>Doctor</i>	Apotek <i>Pharmacy</i>
	Rawat Inap <i>Inpatient</i>	Tanpa Rawat Inap <i>Without Inpatient</i>		
(1)	(6)	(7)	(8)	(9)
1. Bukapa	-	-	-	-
2. Ekemanida	-	-	-	-
3. Idakotu	-	-	-	-
4. Kimupugi	-	1	-	-
5. Mauwa	-	-	2	-
6. Moanemani/ Ikebo	-	-	1	1
7. Putapa	-	-	-	-
8. Tokapo / Dikiyouwa	-	-	-	-
<b>Distrik Kamu</b>	<b>-</b>	<b>1</b>	<b>3</b>	<b>1</b>

Sumber/Source : BPS, Pendataan Potensi Desa (Podes) 2022/BPS-Statistics of Nabire, Village Potency Survei 2022

**Tabel** 4.16  
**Table**

**Kemudahan Mencapai Sarana Kesehatan Terdekat Bagi Desa/Kelurahan yang Tidak ada Sarana Kesehatan Menurut Desa/Kelurahan dan Jenis Sarana Kesehatan di Distrik Kamu, 2022**

*Ease of Reaching Nearest Health Facilities for Villages / Kelurahan with No Health Facilities by Village / Kelurahan and Level of Health in Kamu Subdistrict, 2022*

Kelurahan/Desa Kelurahan/Village	*Rumah Sakit Hospital	*Rumah Sakit Bersalin Maternity Hospital	*Poliklinik / Balai Pengobatan Policlinic Centre	*Puskesmas Pembantu Sub Public Health Centre
(1)	(2)	(3)	(4)	(5)
1. Moanemani/ Ikebo	2	4	3	2
2. Bukapa	2	3	4	0
3. Mauwa	2	4	4	0
4. Ekemanida	3	3	4	3
5. Kimupugi	2	3	3	3
6. Putapa	2	3	3	2
7. Tokapo / Dikiyouwa	2	3	3	2
8. Idakotu	2	4	4	3

\*Catatan/Note : 1: "Sangat Mudah", 2: "Mudah", 3: "Sulit", 4: "Sangat Sulit". Jika di desa tersebut ada Fasilitas Pendidikan yang dimaksud maka kode "0"

Sumber/Source : BPS, Pendataan Potensi Desa (Podes) 2022/BPS-Statistics of Nabire, Village Potency Survei 2022

Lanjutan Tabel/Continued Table 4.16

Kelurahan/Desa Kelurahan/Village	*Puskesmas Public Health Centre		*Apotek Pharmacy
	Rawat Inap Inpatient	Tanpa Rawat Inap Without Inpatient	
(1)	(5)	(6)	(7)
1. Moanemani/ Ikebo	3	2	0
2. Bukapa	3	4	3
3. Mauwa	4	4	3
4. Ekemanida	3	4	1
5. Kimupugi	3	0	1
6. Putapa	3	3	3
7. Tokapo / Dikiyouwa	3	4	2
8. Idakotu	3	3	2

Catatan/Note : isian sel terdiri dari: "1: Sangat Mudah", "2: Mudah", "3: Sulit", "4: Sangat Sulit". Jika di desa tersebut ada Fasilitas kesehatan yang dimaksud maka kode "0"

Sumber/Source : BPS, Pendataan Potensi Desa (Podes) 2022/BPS-Statistics of Nabire, Village Potency Survei 2022

**Tabel** 4.17  
**Table****Banyaknya Warga Penderita Gizi Buruk Menurut Desa/Kelurahan di Distrik Kamu, 2020 dan 2022**  
**Number of Villager which Have Malnutrition by Kelurahan/Villages in Kamu Subdistrict, 2019 and 2020**

Kelurahan/Desa Kelurahan/Village	2020	2022
(1)	(2)	(3)
Bukapa	...	-
Ekemanida	...	-
Idakotu	...	-
Kimupugi	...	-
Mauwa	...	4
Moanemani/ Ikebo	...	-
Putapa	...	-
Tokapo / Dikiyouwa	...	-
<b>Distrik Kamu</b>	...	<b>4</b>

Sumber/Source : BPS, Pendataan Potensi Desa (Podes) 2022/BPS-Statistics of Nabire, Village Potency Survei 2022

**Tabel**  
**Table 4.18****Banyaknya Kejadian Bencana Alam Menurut Desa/Kelurahan dan Jenis Bencana Alam di Distrik Kamu, 2022**  
**Number of Natural Disaster by Kelurahan/Villages in and Type of Natural Disaster Kamu Subdistrict, 2022**

Kelurahan/Desa Kelurahan/Village	Tanah Longsor Landslide	Banjir Flood	Banjir Bandang Flash Flood	Gempa Bumi Earthquake
(1)	(2)	(3)	(4)	(5)
1. Moanemani/ Ikebo	-	-	-	-
2. Bukapa	-	-	-	-
3. Mauwa	-	-	-	-
4. Ekemanida	-	-	-	-
5. Kimupugi	-	-	-	-
6. Putapa	-	-	-	-
7. Tokapo / Dikiyouwa	-	-	-	-
8. Idakotu	-	-	-	-

Sumber/Source : BPS, Pendataan Potensi Desa (Podes) 2022/BPS-Statistics of Nabire, Village Potency Survei 2022



Lanjutan Tabel/*Continued Table* 4.18

Kelurahan/Desa <i>Kelurahan/Village</i>	Tsunami	Gelombang Pasang <i>Tidal Wave</i>	Angin Puyuh <i>Whirlwind</i>
(1)	(6)	(7)	(8)
1. Moanemani/ Ikebo	-	-	-
2. Bukapa	-	-	-
3. Mauwa	-	-	-
4. Ekemanida	-	-	-
5. Kimupugi	-	-	-
6. Putapa	-	-	-
7. Tokapo / Dikiyouwa	-	-	-
8. Idakotu	-	-	-

Sumber/*Source* : BPS, Pendataan Potensi Desa (Podes) 2022/BPS-Statistics of Nabire, Village Potency Survei 2022

Lanjutan Tabel/*Continued Table 4.18*

<b>Kelurahan/Desa Kelurahan/Village</b>	<b>Gunung Meletus Volcano Eruption</b>	<b>Kebakaran Hutan Forest Fire</b>	<b>Abrasi Abrasion</b>
(1)	(9)	(10)	(11)
1. Moanemani/ Ikebo	-	-	-
2. Bukapa	-	-	-
3. Mauwa	-	-	-
4. Ekemanida	-	-	-
5. Kimupugi	-	-	-
6. Putapa	-	-	-
7. Tokapo / Dikiyouwa	-	-	-
8. Idakotu	-	-	-

Sumber/*Source* : BPS, Pendataan Potensi Desa (Podes) 2022/*BPS-Statistics of Nabire, Village Potency Survei 2022*

**Tabel**  
**Table 4.19****Banyaknya Korban Jiwa Menurut Desa/Kelurahan dan Jenis Bencana Alam di Distrik Kamu, 2022**  
**Number of Fatalities by Kelurahan/Villages in and Type of Natural Disaster Kamu Subdistrict, 2022**

Kelurahan/Desa Kelurahan/Village	Tanah Longsor Lanslide	Banjir Flood	Banjir Bandang Flash Flood	Gempa Bumi Earthquake
(1)	(2)	(3)	(4)	(5)
1. Moanemani/ lkebo	-	-	-	-
2. Bukapa	-	-	-	-
3. Mauwa	-	-	-	-
4. Ekemanida	-	-	-	-
5. Kimupugi	-	-	-	-
6. Putapa	-	-	-	-
7. Tokapo / Dikiyouwa	-	-	-	-
8. Idakotu	-	-	-	-

Sumber/Source : BPS, Pendataan Potensi Desa (Podes) 2022/BPS-Statistics of Nabire, Village Potency Survei 2022

Lanjutan Tabel/*Continued Table 4.19*

<b>Kelurahan/Desa Kelurahan/Village</b>	<b>Tsunami</b>	<b>Gelombang Pasang Tidal Wave</b>	<b>Angin Puyuh Whirlwind</b>
(1)	(6)	(7)	(8)
1. Moanemani/ Ikebo	-	-	-
2. Bukapa	-	-	-
3. Mauwa	-	-	-
4. Ekemanida	-	-	-
5. Kimupugi	-	-	-
6. Putapa	-	-	-
7. Tokapo / Dikiyouwa	-	-	-
8. Idakotu	-	-	-

Sumber/*Source* : BPS, Pendataan Potensi Desa (Podes) 2022/*BPS-Statistics of Nabire, Village Potency Survei 2022*

Lanjutan Tabel/*Continued Table 4.19*

<b>Kelurahan/Desa Kelurahan/Village</b>	<b>Gunung Meletus Volcano Eruption</b>	<b>Kebakaran Hutan Forest Fire</b>	<b>Kekeringa Lahan Landscreen</b>
(1)	(9)	(10)	(11)
1. Moanemani/ Ikebo	-	-	-
2. Bukapa	-	-	-
3. Mauwa	-	-	-
4. Ekemanida	-	-	-
5. Kimupugi	-	-	-
6. Putapa	-	-	-
7. Tokapo / Dikiyouwa	-	-	-
8. Idakotu	-	-	-

Sumber/Source : BPS, Pendataan Potensi Desa (Podes) 2022/BPS-Statistics of Nabire, Village Potency Survei 2022

**Tabel 4.20** Banyaknya Sarana dan Prasarana Ekonomi Menurut Desa/ Kelurahan dan Jenisnya di Distrik Kamu, 2022  
**Number of Economic Facilities and Infrastructure by Kelurahan/Village and Its Type in Kamu Subdistrict, 2022**

Kelurahan/Desa Kelurahan/Village	Kelompok Pertokoan Shops Group	Pasar dengan Bangunan Permanen Permanent Market Building	Pasar dengan Bangunan Semi Permanen Semi-Permanent Market Building	Pasar Tanpa Bangunan Non Building Market
(1)	(2)	(3)	(4)	(5)
1. Moanemani/ Ikebo	2	-	-	-
2. Bukapa	-	-	-	-
3. Mauwa	-	-	-	-
4. Ekemanida	-	-	-	-
5. Kimupugi	3	-	-	1
6. Putapa	-	-	-	-
7. Tokapo / Dikiyouwa	-	-	-	-
8. Idakotu	-	-	-	-

Sumber/Source : BPS, Pendataan Potensi Desa (Podes) 2022/BPS-Statistics of Nabire, Village Potency Survei 2022

Lanjutan Tabel/*Continued Table 4.20*

<b>Kelurahan/Desa Kelurahan/Village</b>	<b>Swalayan Minimarket</b>	<b>Rumah Makan Restaurant</b>	<b>Warung/Kedai Makanan Food Stall</b>
(1)	(6)	(7)	(8)
1. Moanemani/ Ikebo	-	-	16
2. Bukapa	-	-	-
3. Mauwa	-	-	-
4. Ekemanida	-	-	-
5. Kimupugi	-	-	6
6. Putapa	-	-	-
7. Tokapo / Dikiyouwa	-	-	-
8. Idakotu	-	-	-

Sumber/*Source* : BPS, Pendataan Potensi Desa (Podes) 2022/*BPS-Statistics of Nabire, Village Potency Survei 2022*

Lanjutan Tabel/Continued Table 4.20

Kelurahan/Desa Kelurahan/Village	Hotel Hotels	Hotel/Motel/ Losmen/Wisma Hotel/Motel/Inn/ Pension/	Toko/Warung Kelontong Shops/Store
(1)	(9)	(10)	(11)
1. Moanemani/ Ikebo	-	1	15
2. Bukapa	-	-	-
3. Mauwa	-	-	-
4. Ekemanida	-	1	11
5. Kimupugi	-	1	-
6. Putapa	-	-	-
7. Tokapo / Dikiyouwa	-	-	-
8. Idakotu	-	-	-

Sumber/Source : BPS, Pendataan Potensi Desa (Podes) 2022/BPS-Statistics of Nabire, Village Potency Survei 2022



**Tabel**  
**Table** 4.21

**Banyaknya Sarana Lembaga Keuangan Yang Beroperasi Menurut Desa/Kelurahan dan Jenisnya di Distrik Kamu, 2022**  
**Number of Operating Facilities for Financial Institutions by Kelurahan/Village and Its Type in Kamu Subdistrict, 2022**

<b>Kelurahan/Desa</b> <b>Kelurahan/Village</b>	<b>Bank Umum</b> <b>Pemerintah</b> <b>Government</b> <b>Commercial Bank</b>	<b>Bank Umum Swasta</b> <b>Private Commercial</b> <b>Bank</b>	<b>Bank Perkreditan</b> <b>Rakyat</b> <b>People's Credit Bank</b>
(1)	(2)	(3)	(4)
Bukapa	-	-	-
Ekemanida	1	-	-
Idakotu	-	-	-
Kimupugi	-	-	-
Mauwa	-	-	-
Moanemani/ Ikebo	-	-	-
Putapa	-	-	-
Tokapo / Dikiyouwa	-	-	-
<b>Distrik Kamu</b>	<b>1</b>	<b>-</b>	<b>-</b>

Sumber/Source : BPS, Pendataan Potensi Desa (Podes) 2022/BPS-Statistics of Nabire, Village Potency Survei 2022

**Tabel**  
**Table** 4.22**Banyaknya Koperasi yang Masih Aktif Menurut Desa/Kelurahan dan Jenisnya di Distrik Kamu, 2022**  
**Number of Active Cooperatives by Kelurahan/Village and Its Type in Kamu Subdistrict, 2022**

Kelurahan/Desa Kelurahan/Village	Koperasi Unit Desa Cooperatives Unit Village	Koperasi Industri Kecil dan Kerajinan Rakyat (Kopinkra) Small Industry Cooperatives and Folk Crafts	Koperasi Simpan Pinjam Saving and Loan Cooperatives	Koperasi Lainnya Other Cooperative
(1)	(2)	(3)	(4)	(5)
Bukapa	-	-	2	-
Ekemanida	-	-	-	3
Idakotu	-	-	3	-
Kimupugi	-	-	1	-
Mauwa	-	-	7	-
Moanemani/ Ikebo	-	-	1	-
Putapa	-	-	6	-
Tokapo / Dikiyouwa	-	-	-	-
<b>Distrik Kamu</b>	-	-	<b>21</b>	<b>3</b>

Sumber/Source : BPS, Pendataan Potensi Desa (Podes) 2022/BPS-Statistics of Nabire, Village Potency Survei 2022

**Tabel** 4.23  
**Table**

**Jumlah Menara dan Operator Layanan Komunikasi Telepon Seluler Serta Kondisi Sinyal Telepon Seluler Menurut Desa/Kelurahan di Distrik Kamu, 2022**  
**Number of Towers and Cellular Telephone Communication Service Operators as well as Cellular Phone Signal Conditions by Village /Kelurahan in Kamu Subdistrict, 2022**

Kelurahan/Desa Kelurahan/Village	Jumlah Menara Telpon Seluler (BTS) Cellular Towers	Jumlah Operator Komunikasi Seluler Yang Menjangkau di Desa/ Kelurahan Number of Cellular Operators in Village	Kondisi Sinyal Telepon Seluler di Sebagian Besar Wilayah Desa/Kelurahan* Signal Stretgh in Village
(1)	(2)	(3)	(4)
1. Moanemani/ Ikebo	1	1	3
2. Bukapa	-	1	3
3. Mauwa	1	1	3
4. Ekemanida	-	1	3
5. Kimupugi	1	1	3
6. Putapa	-	1	3
7. Tokapo / Dikiyouwa	-	1	3
8. Idakotu	-	1	4

\*Catatan/Note : Isian kolom 4: 1 = "Sangat kuat", 2 = "Kuat", 3 = "Lemah", 4 = "Tidak ada sinyal"

On Colomn 4: 1 = "Very Strong", 2 = "Strong", 3 = "Poor", 4 = "No Signal"

Sumber/Source : BPS, Pendataan Potensi Desa (Podes) 2022/BPS-Statistics of Nabire, Village Potency Survei 2022

**Tabel**  
**Table** 4.24

**Banyaknya Desa/Kelurahan yang Memiliki Kelompok Kegiatan Olahraga Menurut Jenis Olahraga dan Ketersediaan Fasilitas/Lapangan Olahraga di Distrik Kamu, 2022**  
**Number of Villages / Kelurahan that Have Sports Activity Groups by Type of Sport and Availability of Sports Facilities / Fields in Kamu Subdistrict, 2022**

Kelurahan/Desa Kelurahan/Village	Kondisi Fasilitas/Lapangan Olahraga Condition of Sport Facilities			Tidak Ada Fasilitas/ Lapangan Olahraga No Sport Facility
	Baik Good	Rusak Sedang Moderately Damage	Rusak Parah Badly Damage	
(1)	(2)	(3)	(4)	(5)
Sepak Bola/Soccer	5	1	-	2
Bola Voli/Volleyball	8	-	-	-
Bulu Tangkis/Badminton	-	-	-	8
Bola Basket/Basketball	-	-	-	8
Tenis Lapangan/Tennis	-	-	-	8
Tenis Meja/Table Tennis	-	-	-	8
Futsal	-	-	-	8
Renang/Swimming	-	-	-	8
Bela Diri (Pencak Silat, Karate, dll) Matial Arts/(Silat, Karate, etc)	-	-	-	8
Billyard	-	-	-	8
Pusat Kebugaran (senam, fitness, aerobik, dll)/Gym Center(gymnastics, fitness, aerobic, etc	-	-	-	8
Lainnya/Others	-	-	-	8

Sumber/Source : BPS, Pendataan Potensi Desa (Podes) 2022/BPS-Statistics of Nabire, Village Potency Survei 2022

**Tabel**  
**Table** 4.25

**Sarana Transportasi Antar Desa/Kelurahan Menurut Desa/  
Kelurahan di Distrik Kamu, 2022**  
*Inter-Village / Sub-District Transportation Facility by Kelura-  
han/Village in Kamu Subdistrict, 2022*

Kelurahan/Desa Kelurahan/Village	Jenis Transportasi* Type of Transportation	Keberadaan Angkutan Umum** Availability of Public Transportation
(1)	(2)	(3)
1. Moanemani/ Ikebo	1	3
2. Bukapa	1	3
3. Mauwa	1	1
4. Ekemanida	1	2
5. Kimupugi	1	3
6. Putapa	1	3
7. Tokapo / Dikiyouwa	1	3
8. Idakotu	1	2

Catatan/Note : \*Isian kolom 2: "(1) Darat", "(2) Air", "(3) Darat dan Air", "(4) Udara"

\*\*Isian kolom 3: "(1) Ada, dengan trayek tetap", "(2) Ada, tanpa trayek tetap", "(3) Tidak ada angkutan umum"

\*On 2nd Colomn: "(1) Land", "(2) Waters", "(3) Land and Waters", "(4) Air"

\*\*On 3rd Colomn: "(1) Available with Fixed Route", "(2) Available without Fixed Route", "(3) No Public Transportation"

Sumber/Source : BPS, Pendataan Potensi Desa (Podes) 2022/BPS-Statistics of Nabire, Village Potency Survei 2022

**Tabel**  
**Table 4.26****Kondisi Jalan Darat Antar Desa/Kelurahan Menurut Desa/  
Kelurahan di Distrik Kamu, 2022**  
**Land Road Condition between Villages / Kelurahan by Vil-  
lage / Kelurahan in Kamu Subdistrict, 2022**

Kelurahan/Desa Kelurahan/Village	Jenis Permukaan Jalan* Type of Road	Dapat Dilalui Kendaraan Bermotor Roda 4 atau Lebih** 4 Wheel Vehicle Road Accessibility
(1)	(2)	(3)
1. Moanemani/ Ikebo	3	1
2. Bukapa	3	1
3. Mauwa	1	1
4. Ekemanida	3	1
5. Kimupugi	3	1
6. Putapa	3	1
7. Tokapo / Dikiyouwa	3	1
8. Idakotu	3	1

Catatan/Note : \*Ilsian kolom 2: (1): Aspal/Beton, (2): Diperkeras (kerikil, batu, dll), (3): Tanah, (4): Lainnya.

\*\*Ilsian kolom 3: (1): Sepanjang tahun, (2): Sepanjang tahun kecuali saat kondisi tertentu (hujan, pasang, dll),

(3): Selama Musim Kemarau, (4): Tidak dapat dilalui sepanjang tahun, (0): Tidak Melalui Darat

\*On 2nd Colomn: (1): Asphalt/Concrete, (2): Hardened (gravel, rocks, etc), (3): Soil, (4): Others.

\*\*On 3rd Colomn: (1): Throughout the year, (2): Throughout the year except when certain conditions (raindays, tidal, etc),

(3): When dry season only, (4): Impassable throughout the year, (0): Not through land

Sumber/Source : BPS, Pendataan Potensi Desa (Podes) 2022/BPS-Statistics of Nabire, Village Potency Survei 2022

**Tabel**  
**Table** 4.27**Banyaknya Keluarga Menurut Desa/Kelurahan dan Jenis Pengguna Listrik di Distrik Kamu, 2022**  
*The Number of Families according to the village and the type of electricity user in the Kamu District, 2022*

Kelurahan/Desa Kelurahan/Village	Pengguna Listrik Electricity User			Jumlah Total	Bukan Pengguna Listrik Non Electricity User
	PLN State Electricity Company	Non PLN Non State Electricity Company			
(1)	(2)	(3)	(4)	(5)	
Bukapa	20	360	380	20	
Ekemanida	200	100	50	50	
Idakotu	20	230	300	110	
Kimupugi	400	100	500	50	
Mauwa	345	200	545	0	
Moanemani/ Ikebo	450	25	475	25	
Putapa	100	205	305	100	
Tokapo / Dikiyouwa	120	100	220	200	
<b>Distrik Kamu</b>	<b>1655</b>	<b>1320</b>	<b>2975</b>	<b>555</b>	

Sumber/Source : BPS, Pendataan Potensi Desa (Podes) 2022/BPS-Statistics of Nabire, Village Potency Survei 2022

**Tabel**  
**Table** 4.28

**Banyaknya Desa/Kelurahan Menurut Keberadaan Penerangan Jalan Utama di Distrik Kamu, 2019-2022**  
**The Number of Villages according to the existence of the main street lighting in the Kamu District, 2019-2022**

<b>Penerangan Jalan Utama</b> <b>Main Road Lighting</b>	<b>2019</b>	<b>2020</b>	<b>2022</b>
(1)	(2)	(3)	(4)
<b>Sumber Penerangan Utama</b> <b>Main Lighting Sources</b>			
Listrik Pemerintah <i>Government</i>	1	7	1
Listrik Non Pemerintah <i>Non Government</i>	-	-	-
Non Listrik <i>Non Electricity</i>	-	-	-
<b>Tidak Ada Penerangan</b> <b>No Lighting</b>	7	1	7

Sumber/Source : BPS, Pendataan Potensi Desa (Podes) 2022/BPS-Statistics of Nabire, Village Potency Survei 2022



**Tabel**  
**Table 4.29****Banyaknya Desa/Kelurahan Menurut Jenis Bahan Bakar untuk Memasak yang Digunakan Oleh Sebagian Besar Keluarga di Distrik Kamu, 2019-2022**  
***The Number of Villages according to the type of cooking fuel used by most families in the Kamu District, 2019-2022***

<b>Jenis Bahan Bakar</b> <b>Type of Cooking Fuel</b>	<b>2018</b>	<b>2019</b>	<b>2022</b>
(1)	(2)	(3)	(4)
Gas Kota/City Gas			
LPG 3 Kg <i>3 kgs of LPG (Liquefied Petroleum Gas)</i>	-	-	-
LPG Lebih dari 3 Kg <i>3 kgs more of LPG (Liquefied Petroleum Gas)</i>	-	-	-
Minyak Tanah/Kerosene	2	1	-
Kayu Bakar/Firewoods	6	7	8
Lainnya/Others	-	-	-

Sumber/Source : BPS, Pendataan Potensi Desa (Podes) 2022/BPS-Statistics of Nabire, Village Potency Survei 2022

**Tabel**  
**Table** 4.30

**Banyaknya Desa/Kelurahan Menurut Sumber Air Minum Sebagian Besar Keluarga di Distrik Kamu, 2019-2022**  
**The Number of Villages according to the source of drinking water is mostly families in the Kamu District, 2019-2022**

Jenis Sumber Air Minum Water Drink Sources	2019	2020	2022
(1)	(2)	(3)	(4)
Air Kemasan Bermerk Branded Bottled Water	-	-	-
Air Isi Ulang/Refill Water	-	-	-
Ledeng Dengan Meteran Plumbing with Meter	-	-	-
Ledeng Tanpa Meteran Plumbing without Meter	-	-	-
Sumur Bor atau Pompa Boreholes or Water Pump Machine	-	-	-
Sumur/Water Well	-	1	-
Mata Air/Water Springs	-	2	2
Sungai/Danau/Kolam/Waduk/Situ/ Embung/Bandungan River/Lake/Pool/Reservoir/Site/Pond/Dam	8	5	1
Air Hujan/Rainwater	-	-	5
Lainnya/Others	-	-	-

Sumber/Source : BPS, Pendataan Potensi Desa (Podes) 2022/BPS-Statistics of Nabire, Village Potency Survei 2022

**Tabel**  
**Table** 4.31

**Banyaknya Desa/Kelurahan Menurut Penggunaan Fasilitas Tempat Buang Air Besar Sebagian Besar Keluarga di Distrik Kamu, 2019-2022**  
**Number of Villages / Wards according to Use of Defecation Facilities for Most Families in Kamu subdistrict, 2018-2022**

<b>Jenis Fasilitas Tempat Buang Air Besar</b> <b>Type of Defecation Facilities</b>	<b>2019</b>	<b>2020</b>	<b>2022</b>
(1)	(2)	(3)	(4)
<b>Jamban/Toilet</b>			
Sendiri/Private	8	1	8
Bersama/Shared	-	7	-
Umum/Public	-	-	-
<b>Bukan Jamban/Non Toilet</b>	-	-	-

Sumber/Source : BPS, Pendataan Potensi Desa (Podes) 2022/BPS-Statistics of Nabire, Village Potency Survei 2022





**ST 2023**  
**SENSUS PERTANIAN**

**BerAKHLAK**  
Berorientasi Pelayanan Akuntabel Kompeten  
Harmonis Loyal Adaptif Kolaboratif

**D A T A**  
**MENCERDASKAN BANGSA**  
*Enlighten The Nation*



**BADAN PUSAT STATISTIK  
KABUPATEN NABIRE**  
*Statistics of Nabire Regency*

Jl. Pepera No. 18 Nabire, Papua 98815  
Telp : (0984) 21027, 24235  
homepage: <http://nabirekab.bps.go.id> Email: [bps9404@bps.go.id](mailto:bps9404@bps.go.id)